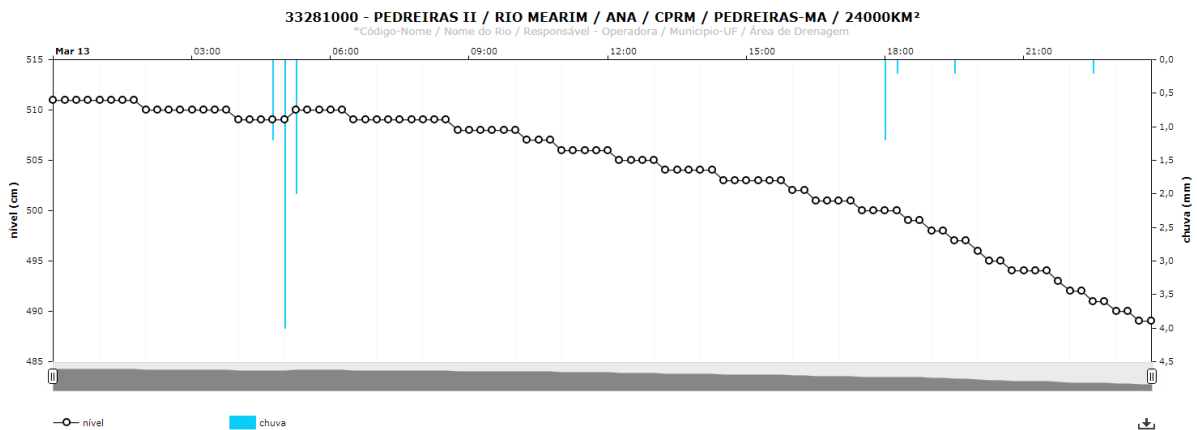

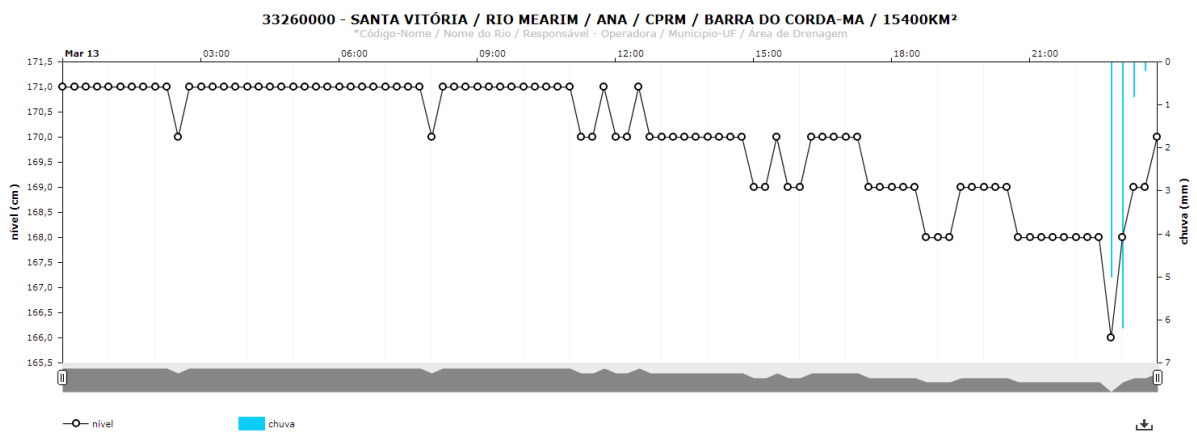


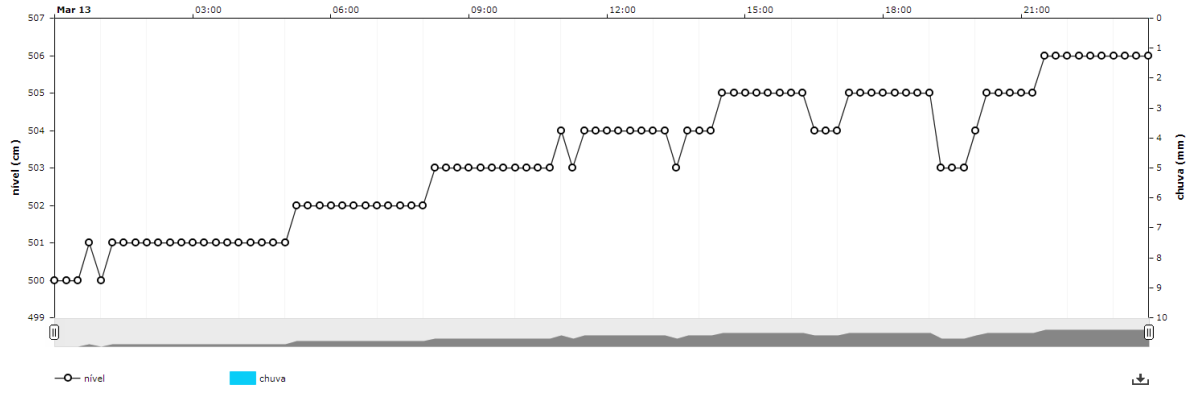
BOLETIM DE MONITORAMENTO HIDROLÓGICO DE NÍVEL E CHUVA DIÁRIO

13/03/2019

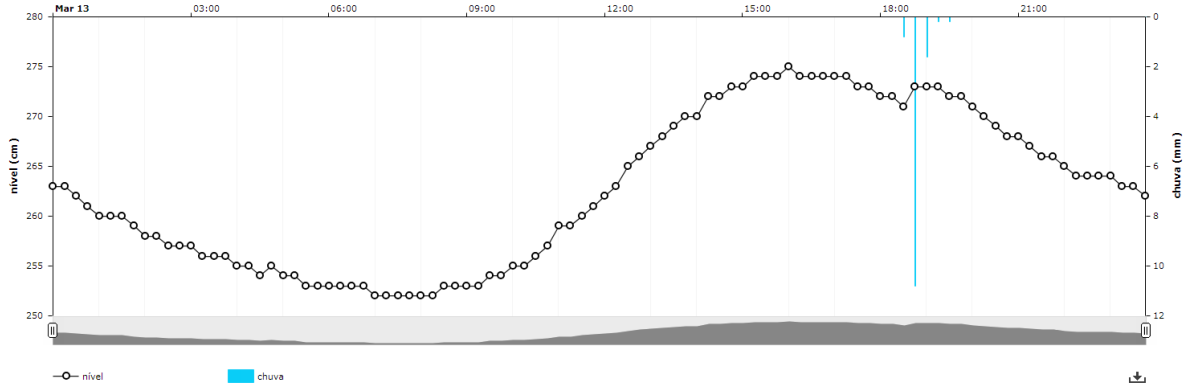
Bacia	Data	Sub-Bacia	Código da estação	Município	Rio	Estação	Nível	Chuva	Condição
ATLÂNTICO, TRECHO NORTE/NORDESTE	13/03/19	Sub-bacia do Munim	33770000	Vargem Grande	Rio Iguará	IGUARÁ	662	4,6	Nível normal
			33730000	Vargem Grande	Rio Munim	MUNIM	353	8,6	Nível normal
			33760000	São Benedito do Rio Preto	Rio Preto	SÃO BENEDITO	198	47,2	Nível normal
		Sub-bacia do Itapecuru	33550000	Caxias	Rio Itapecuru	CAXIAS	0	0	Manutenção
			33590000	Codó	Rio Itapecuru	CODÓ	207	0,6	Nível normal
			33661000	Cantanhede - Pirapemas	Rio Pitoró	PERITORÓ II	514	6,6	Nível normal
		Sub-bacia do Mearim	33290000	Bacabal	Rio Mearim	BACABAL	506	0	Nível normal
			33273000	Joselândia	Rio Flores	JOSELÂNDIA	0	0	Manutenção
			33281000	Pedreiras	Rio Mearim	PEDREIRAS II	511	9	Emergência cheia
			33260000	Santa Vitória	Rio Mearim	SANTA VITÓRIA	171	12,2	Nível normal
			33380000	Aratoí Grande	Rio Grajaú	ARATOÍ GRANDE	499	6,8	Nível normal
			33321000	Grajaú	Rio Grajaú	GRAJAU II	275	13,6	Nível normal



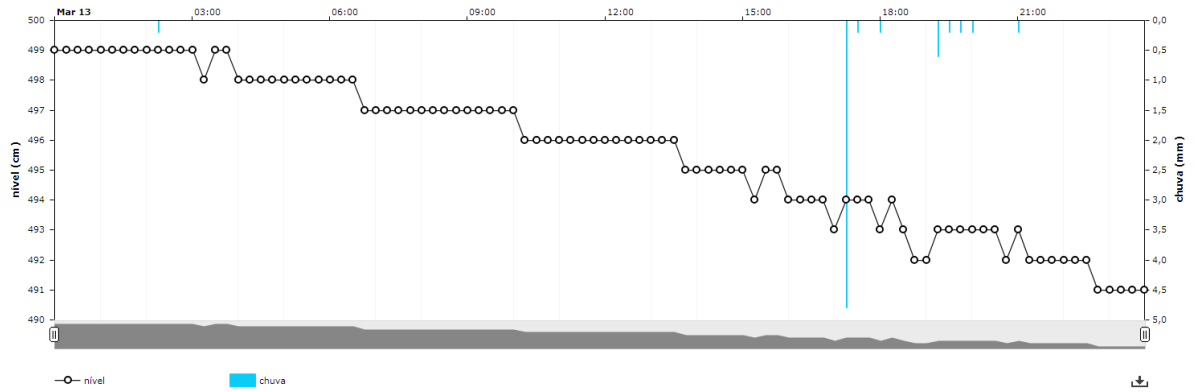
**33290000 - BACABAL / RIO MEARIM / ANA / CPRM / BACABAL-MA / 25500KM²**  
\*Código-Nome / Nome do Rio / Responsável - Operadora / Município-UF / Área de Drenagem



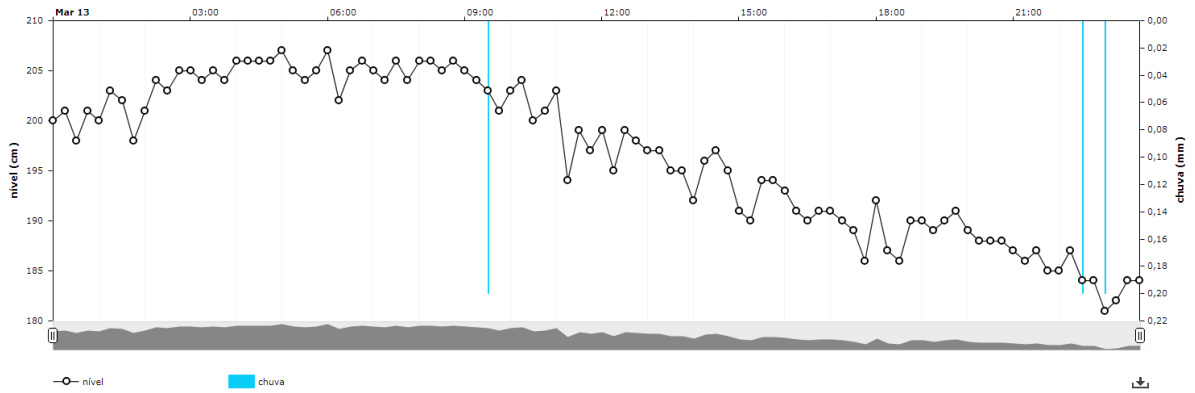
**33321000 - GRAJAU II / RIO GRAJAU / ANA / CPRM / GRAJAU-MA / 4510KM²**  
\*Código-Nome / Nome do Rio / Responsável - Operadora / Município-UF / Área de Drenagem



**33380000 - ARATOÍ GRANDE / RIO GRAJAU / ANA / CPRM / BELA VISTA DO MARANHÃO-MA / 20300KM²**  
\*Código-Nome / Nome do Rio / Responsável - Operadora / Município-UF / Área de Drenagem

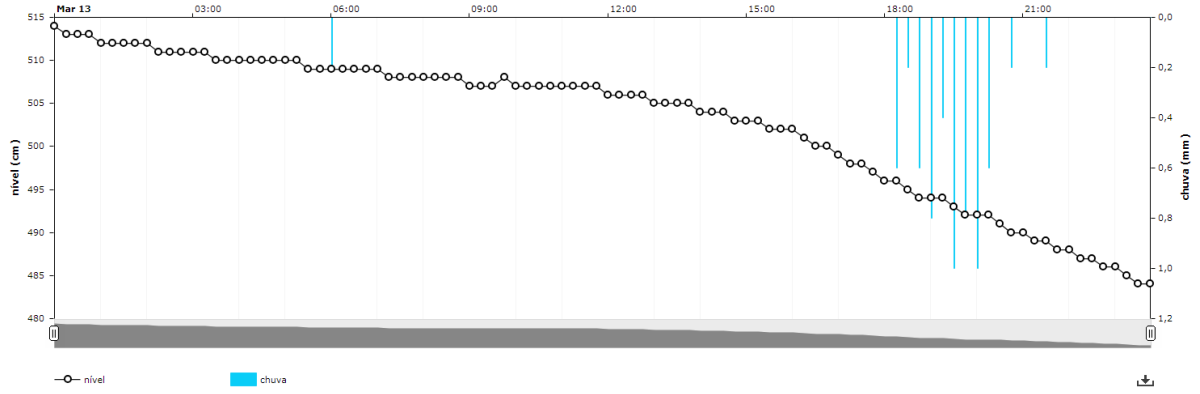


**33590000 - CODÓ / RIO ITAPECURU / ANA / CPRM / CODÓ-MA / 37200KM²**  
\*Código-Nome / Nome do Rio / Responsável - Operadora / Município-UF / Área de Drenagem



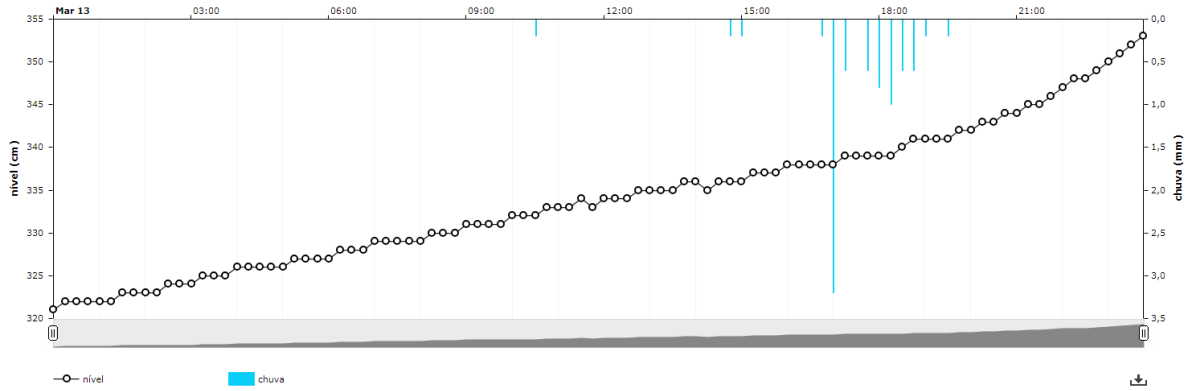
33661000 - PIRITORÓ II / RIO PIRITORÓ / ANA / CPRM / PIRAPEMAS-MA / 3060KM<sup>2</sup>

\*Código-Nome / Nome do Rio / Responsável - Operadora / Município-UF / Área de Drenagem



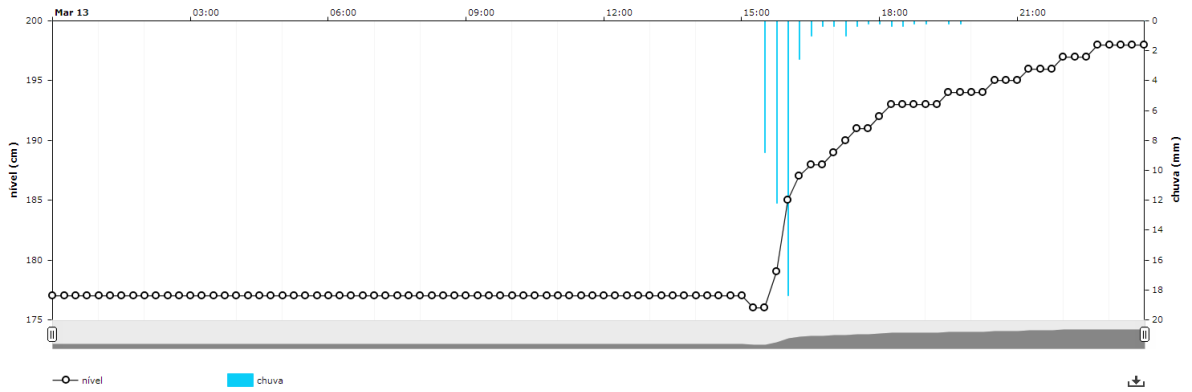
33730000 - MUNIM / RIO MUNIM / ANA / CPRM / VARGEM GRANDE-MA / 4210KM<sup>2</sup>

\*Código-Nome / Nome do Rio / Responsável - Operadora / Município-UF / Área de Drenagem



33760000 - SÃO BENEDITO / RIO PRETO / ANA / CPRM / SÃO BENEDITO DO RIO PRETO-MA / 3990KM<sup>2</sup>

\*Código-Nome / Nome do Rio / Responsável - Operadora / Município-UF / Área de Drenagem



33770000 - IGUARÁ / RIO IGUARÁ / ANA / CPRM / VARGEM GRANDE-MA / 2630KM<sup>2</sup>

\*Código-Nome / Nome do Rio / Responsável - Operadora / Município-UF / Área de Drenagem

