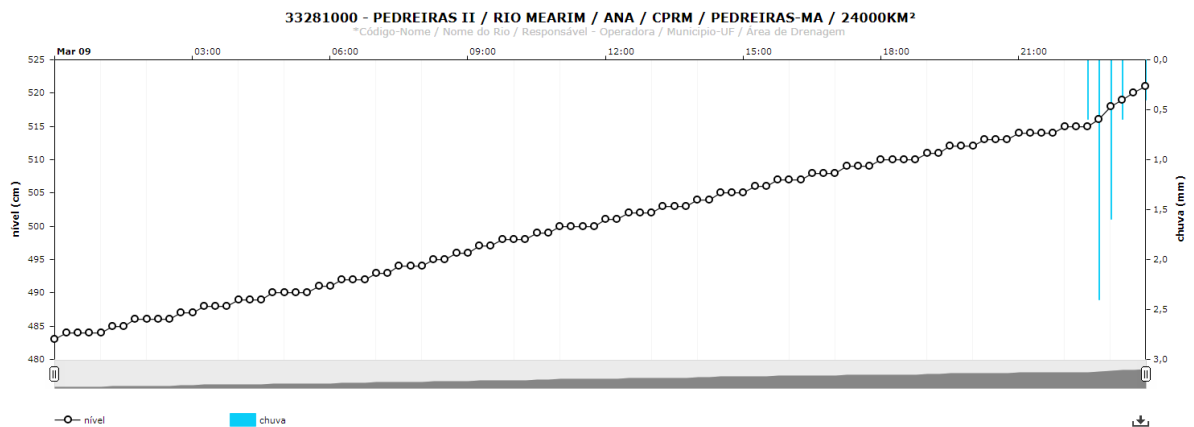

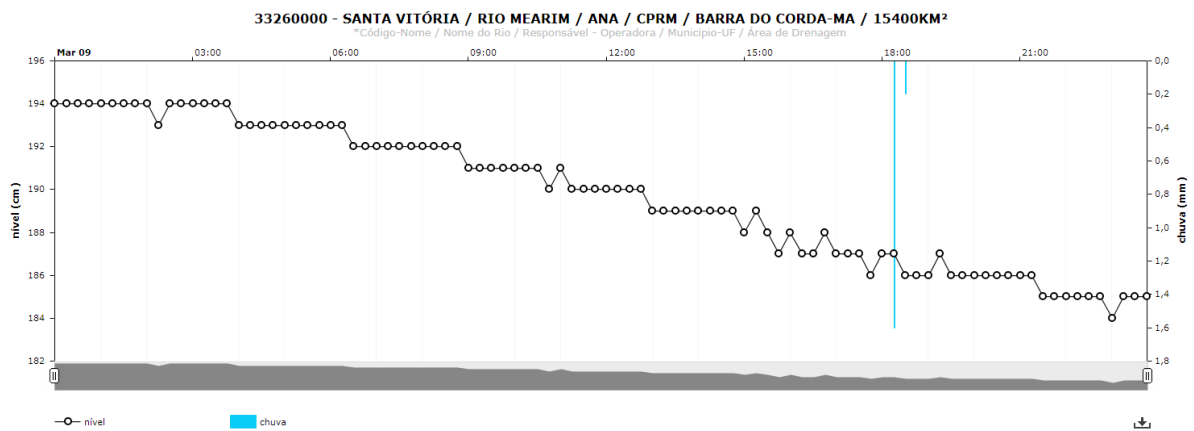


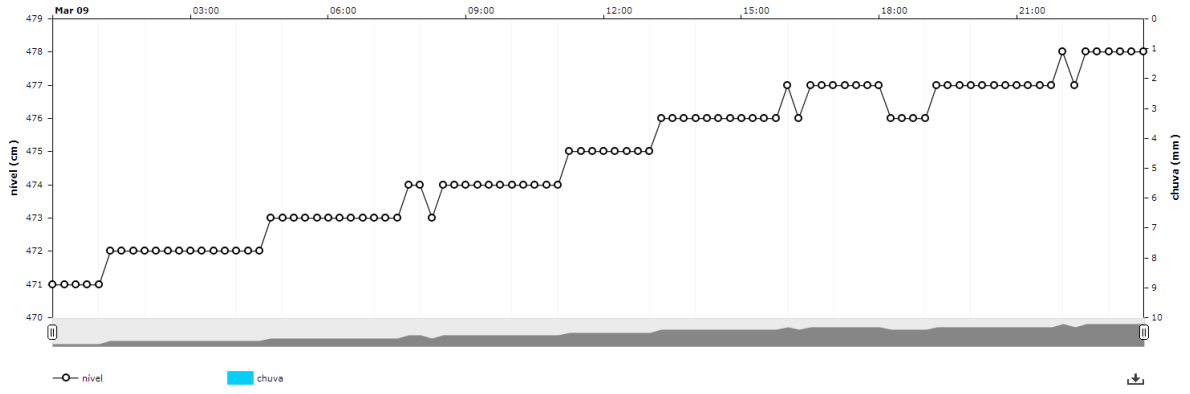
BOLETIM DE MONITORAMENTO HIDROLÓGICO DE NÍVEL E CHUVA DIÁRIO

09/03/2019

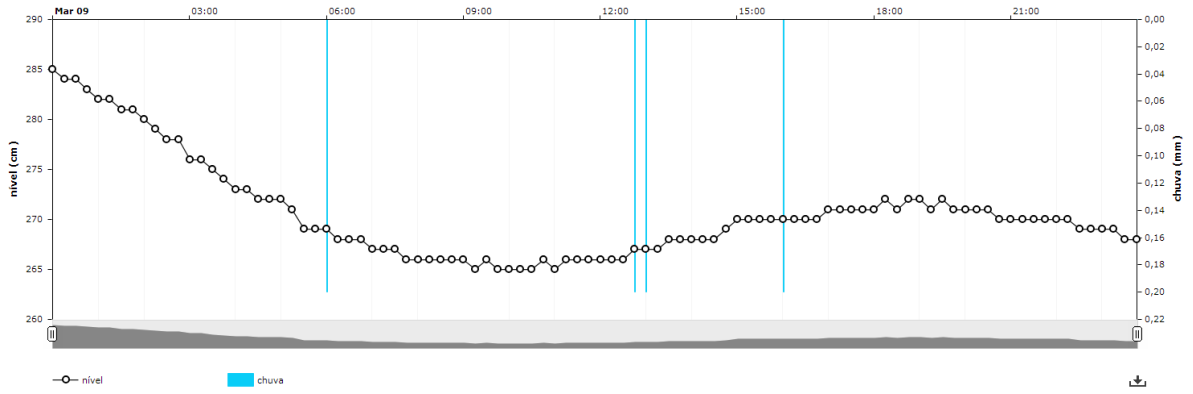
Bacia	Data	Sub-Bacia	Código da estação	Município	Rio	Estação	Nível	Chuva	Condição
ATLÂNTICO, TRECHO NORTE/NORDESTE	09/03/19	Sub-bacia do Munim	33770000	Vargem Grande	Rio Iguará	IGUARÁ	672	11	Nível normal
			33730000	Vargem Grande	Rio Munim	MUNIM	326	1,8	Nível normal
			33760000	São Benedito do Rio Preto	Rio Preto	SÃO BENEDITO	167	0,2	Nível normal
		Sub-bacia do Itapecuru	33550000	Caxias	Rio Itapecuru	CAXIAS	332	11,8	Nível normal
			33590000	Codó	Rio Itapecuru	CODÓ	349	0,6	Nível normal
			33661000	Cantanhede - Pirapemas	Rio Pitoró	PERITORÓ II	592	0,8	Nível normal
		Sub-bacia do Mearim	33290000	Bacabal	Rio Mearim	BACABAL	478	0	Nível normal
			33273000	Joelândia	Rio Flores	JOSELÂNDIA	0	0	Manutenção
			33281000	Pedreiras	Rio Mearim	PEDREIRAS II	521	5,6	Emergência cheia
			33260000	Santa Vitória	Rio Mearim	SANTA VITÓRIA	194	1,8	Nível normal
			33380000	Aratoí Grande	Rio Grajaú	ARATOÍ GRANDE	462	20,4	Nível normal
			33321000	Grajaú	Rio Grajaú	GRAJAU II	285	0,8	Nível normal



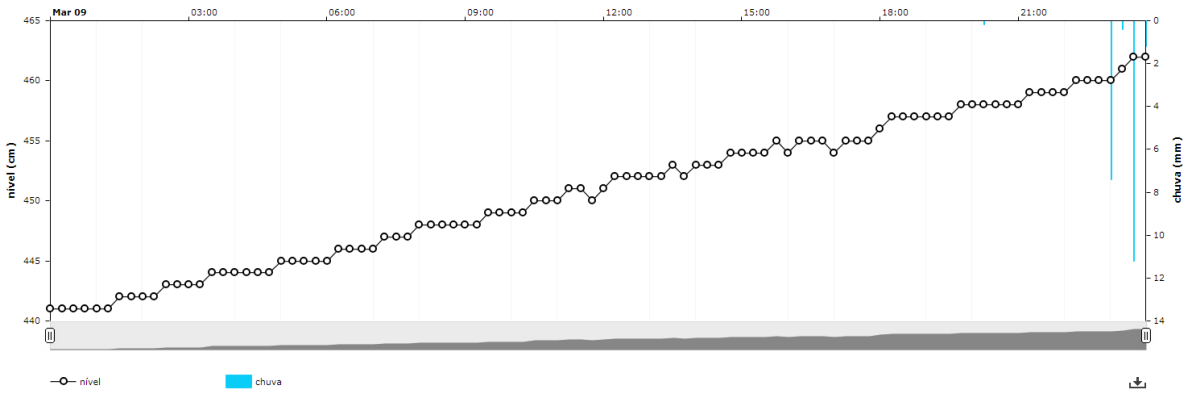
33290000 - BACABAL / RIO MEARIM / ANA / CPRM / BACABAL-MA / 25500KM²



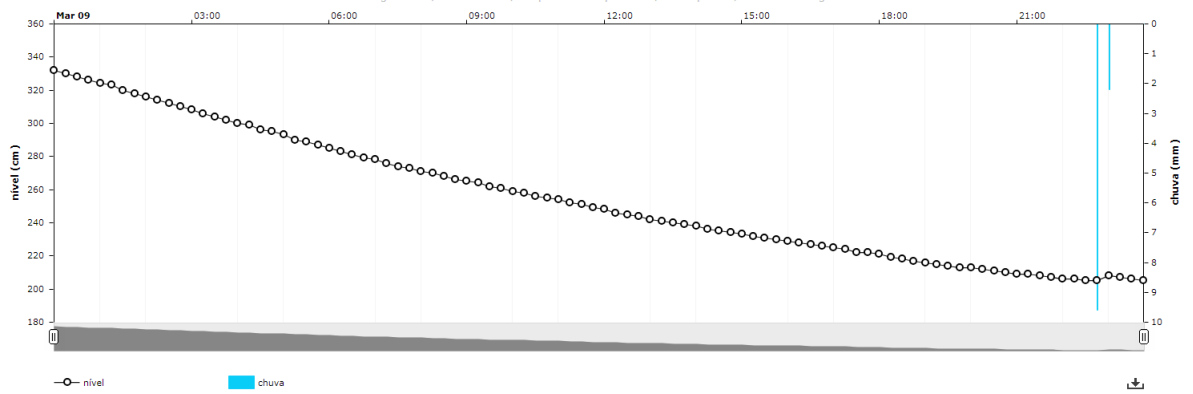
33321000 - GRAJAU II / RIO GRAJAU / ANA / CPRM / GRAJAU-MA / 4510KM²



33380000 - ARATÓI GRANDE / RIO GRAJAU / ANA / CPRM / BELA VISTA DO MARANHÃO-MA / 20300KM²

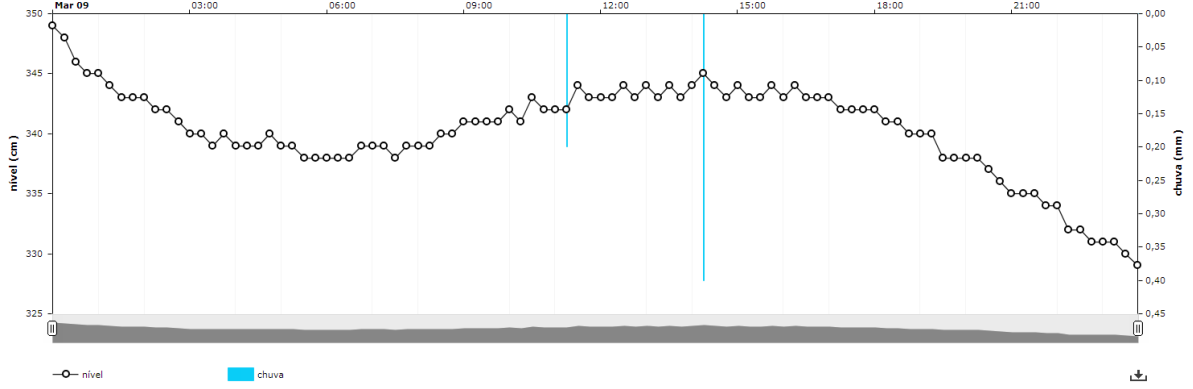


33550000 - CAXIAS / RIO ITAPECURU / ANA / CPRM / CAXIAS-MA / 32700KM²



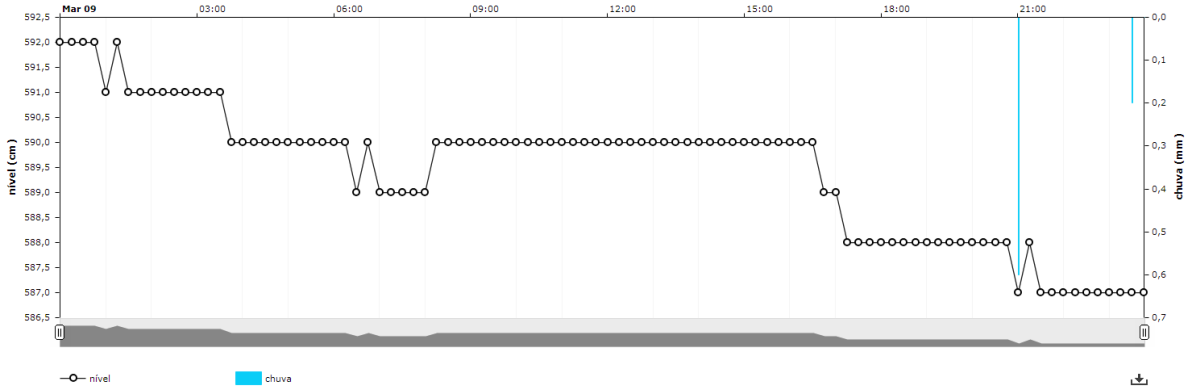
33590000 - CODÓ / RIO ITAPECURU / ANA / CPRM / CODÓ-MA / 37200KM²

*Código-Nome / Nome do Rio / Responsável - Operadora / Município-UF / Área de Drenagem



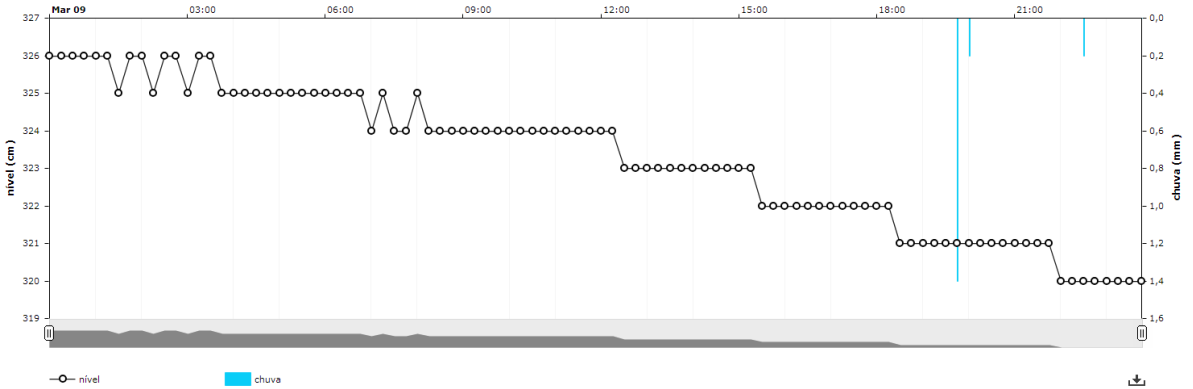
33661000 - PIRITORÓ II / RIO PIRITORÓ / ANA / CPRM / PIRAPEMAS-MA / 3060KM²

*Código-Nome / Nome do Rio / Responsável - Operadora / Município-UF / Área de Drenagem



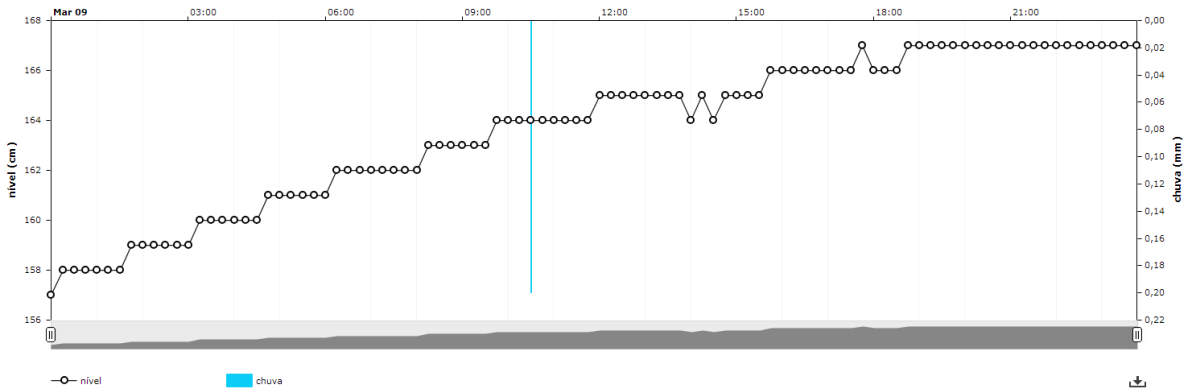
33730000 - MUNIM / RIO MUNIM / ANA / CPRM / VARGEM GRANDE-MA / 4210KM²

*Código-Nome / Nome do Rio / Responsável - Operadora / Município-UF / Área de Drenagem



33760000 - SÃO BENEDITO / RIO PRETO / ANA / CPRM / SÃO BENEDITO DO RIO PRETO-MA / 3990KM²

*Código-Nome / Nome do Rio / Responsável - Operadora / Município-UF / Área de Drenagem



33770000 - IGUARÁ / RIO IGUARA / ANA / CPRM / VARGEM GRANDE-MA / 2630KM²

*Código-Nome / Nome do Rio / Responsável - Operadora / Município-UF / Área de Drenagem

