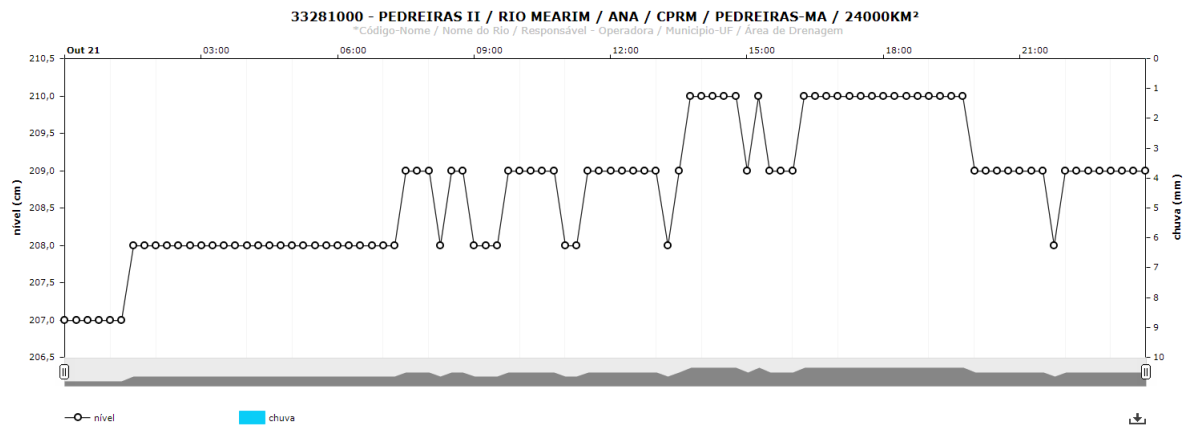

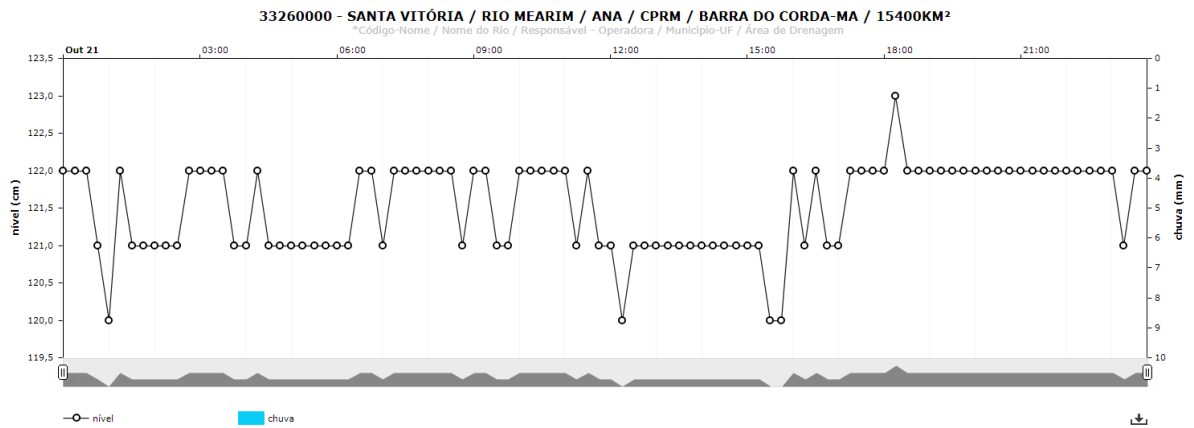


BOLETIM DE MONITORAMENTO HIDROLÓGICO DE NÍVEL E CHUVA DIÁRIO

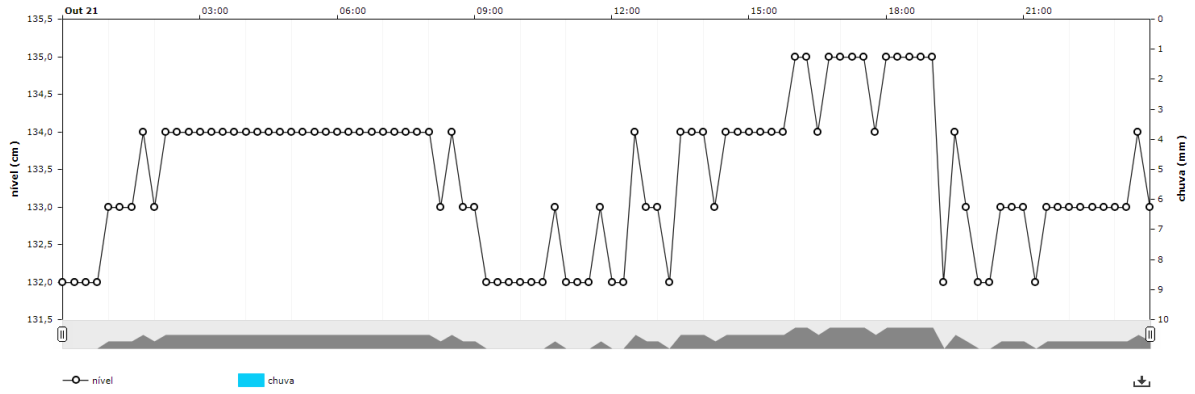
21/10/2018

Bacia	Data	Sub-Bacia	Código da estação	Município	Rio	Estação	Nível	Chuva	Condição
ATLÂNTICO, TRECHO NORTE/NORDESTE	21/10/18	Sub-bacia do Munim	33770000	Vargem Grande	Rio Iguará	IGUARÁ	92	0	Emergência seca
			33730000	Vargem Grande	Rio Munim	MUNIM	45	0	Emergência seca
			33760000	São Benedito do Rio Preto	Rio Preto	SÃO BENEDITO	5	0	Emergência seca
		Sub-bacia do Itapecuru	33550000	Caxias	Rio Itapecuru	CAXIAS	85	0,2	Nível normal
			33590000	Codó	Rio Itapecuru	CODÓ	39	0	Emergência seca
			33661000	Cantanhede - Pirapemas	Rio Piritoró	PERITORÓ II	95	0	Emergência seca
		Sub-bacia do Mearim	33290000	Bacabal	Rio Mearim	BACABAL	135	0	Atenção seca
			33273000	Joselândia	Rio Flores	JOSELÂNDIA	0	0	Manutenção
			33281000	Pedreiras	Rio Mearim	PEDREIRAS II	210	0	Nível normal
			33260000	Santa Vitória	Rio Mearim	SANTA VITÓRIA	123	0	Nível normal
			33380000	Aratoí Grande	Rio Grajaú	ARATÓI GRANDE	-30	0	Emergência seca
			33321000	Grajaú	Rio Grajaú	GRAJAU II	199	0	Atenção seca




33290000 - BACABAL / RIO MEARIM / ANA / CPRM / BACABAL-MA / 25500KM²

Código-Nome / Nome do Rio / Responsável - Operadora / Município-UF / Área de Drenagem



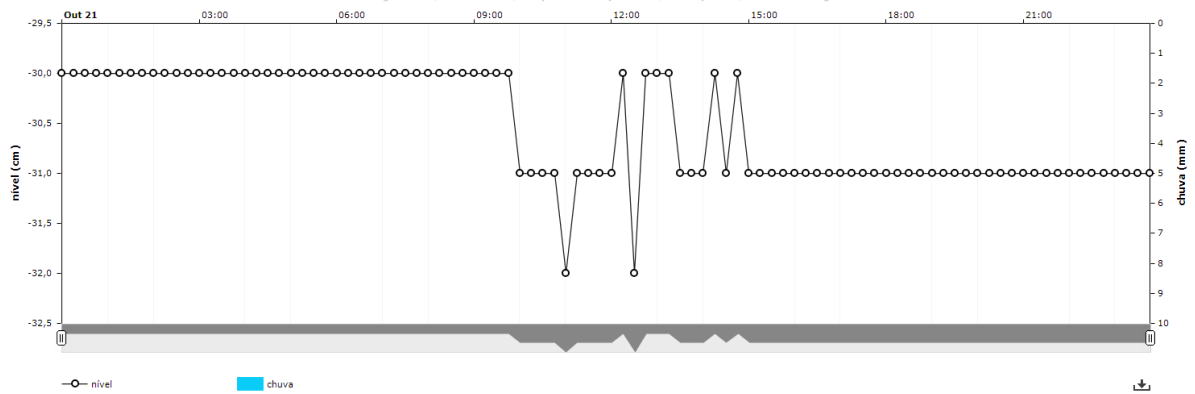
33321000 - GRAJAU II / RIO GRAJAU / ANA / CPRM / GRAJAU-MA / 4510KM²

Código-Nome / Nome do Rio / Responsável - Operadora / Município-UF / Área de Drenagem



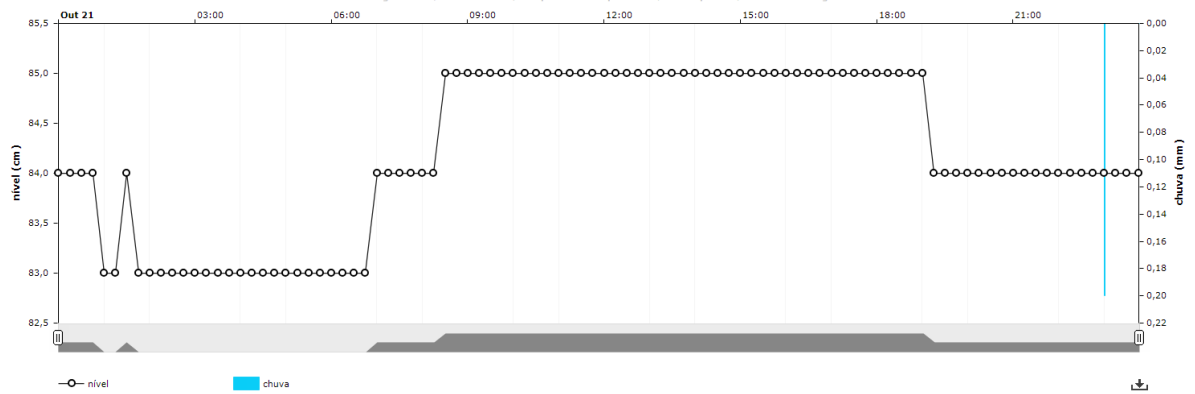
33380000 - ARATOÍ GRANDE / RIO GRAJAU / ANA / CPRM / BELA VISTA DO MARANHÃO-MA / 20300KM²

Código-Nome / Nome do Rio / Responsável - Operadora / Município-UF / Área de Drenagem



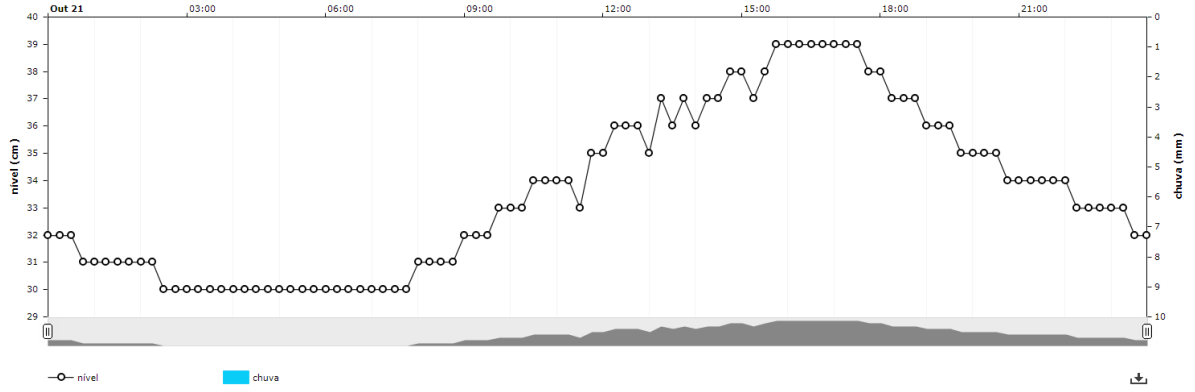
33550000 - CAXIAS / RIO ITAPECURU / ANA / CPRM / CAXIAS-MA / 32700KM²

Código-Nome / Nome do Rio / Responsável - Operadora / Município-UF / Área de Drenagem



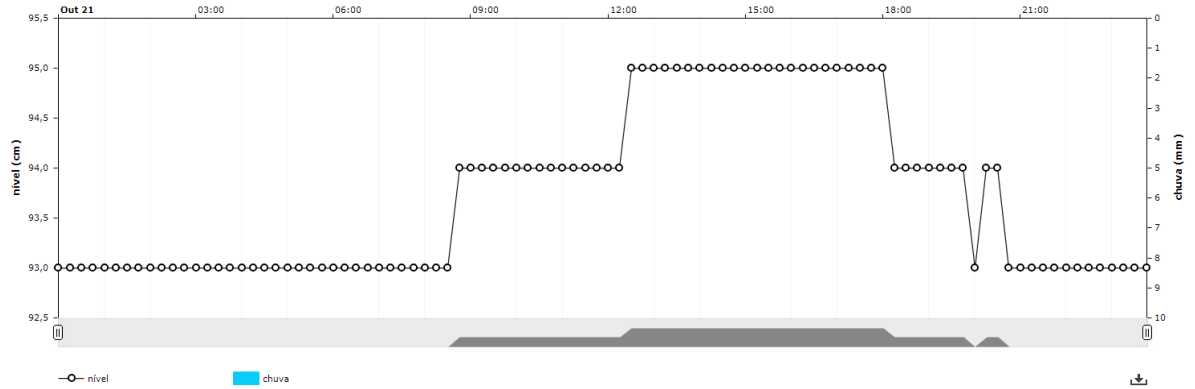
33590000 - CODÓ / RIO ITAPECURU / ANA / CPRM / CODÓ-MA / 37200KM²

*Código-Nome / Nome do Rio / Responsável - Operadora / Município-UF / Área de Drenagem



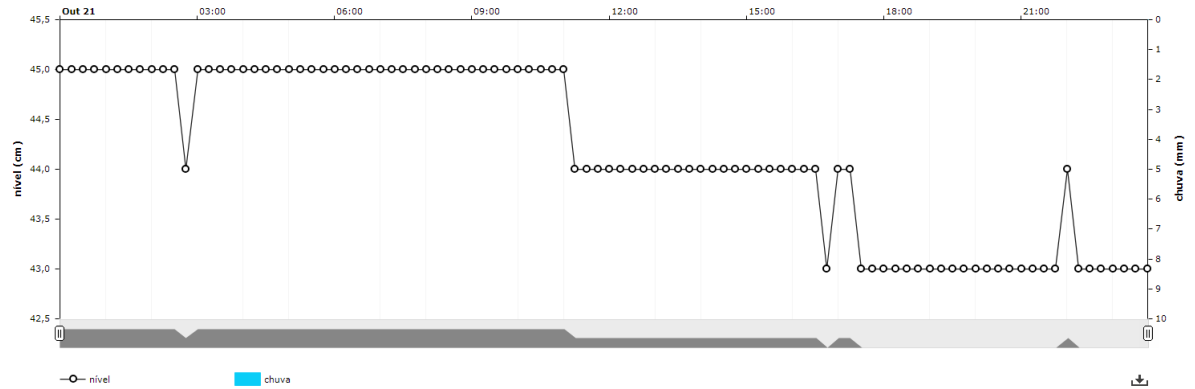
33661000 - PIRITORÓ II / RIO PIRITORÓ / ANA / CPRM / PIRAPEMAS-MA / 3060KM²

*Código-Nome / Nome do Rio / Responsável - Operadora / Município-UF / Área de Drenagem



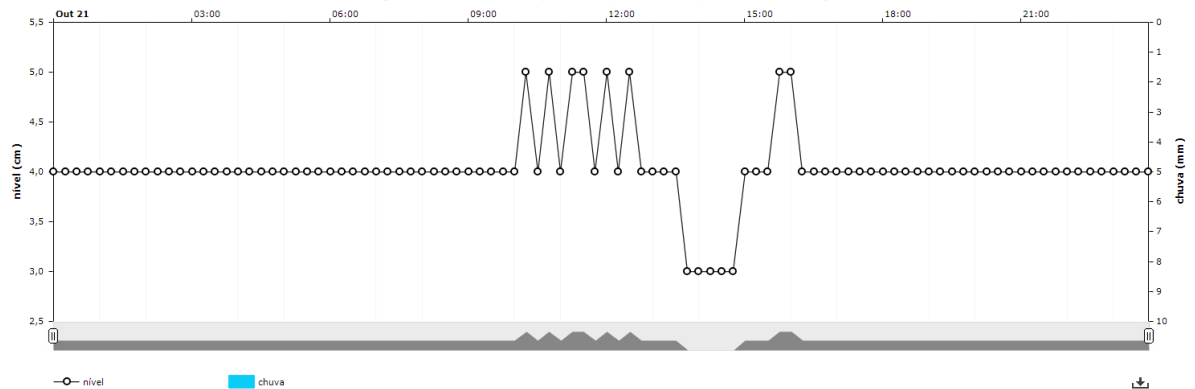
33730000 - MUNIM / RIO MUNIM / ANA / CPRM / VARGEM GRANDE-MA / 4210KM²

*Código-Nome / Nome do Rio / Responsável - Operadora / Município-UF / Área de Drenagem



33760000 - SÃO BENEDITO / RIO PRETO / ANA / CPRM / SÃO BENEDITO DO RIO PRETO-MA / 3990KM²

*Código-Nome / Nome do Rio / Responsável - Operadora / Município-UF / Área de Drenagem



33770000 - IGUARÁ / RIO IGUARA / ANA / CPRM / VARGEM GRANDE-MA / 2630KM²

Código-Nome / Nome do Rio / Responsável - Operadora / Município-UF / Área de Drenagem

