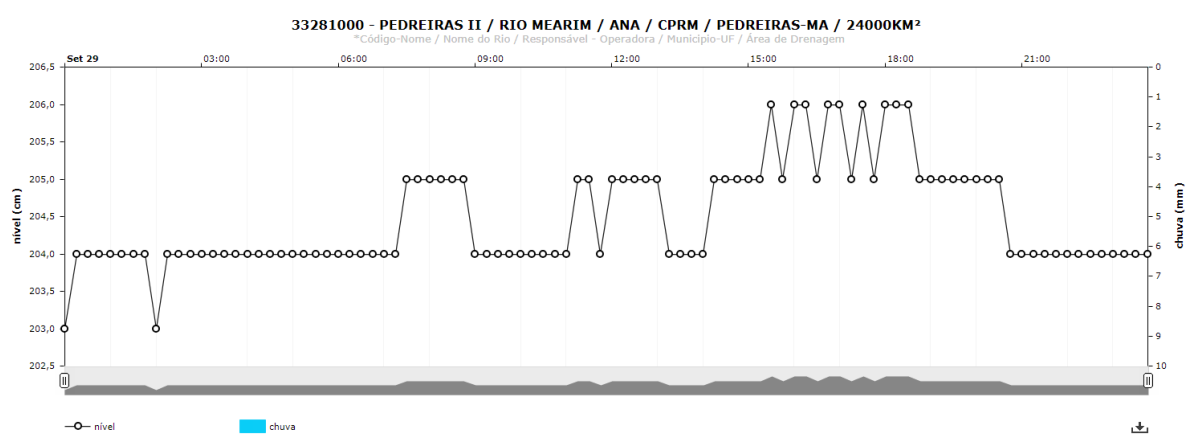

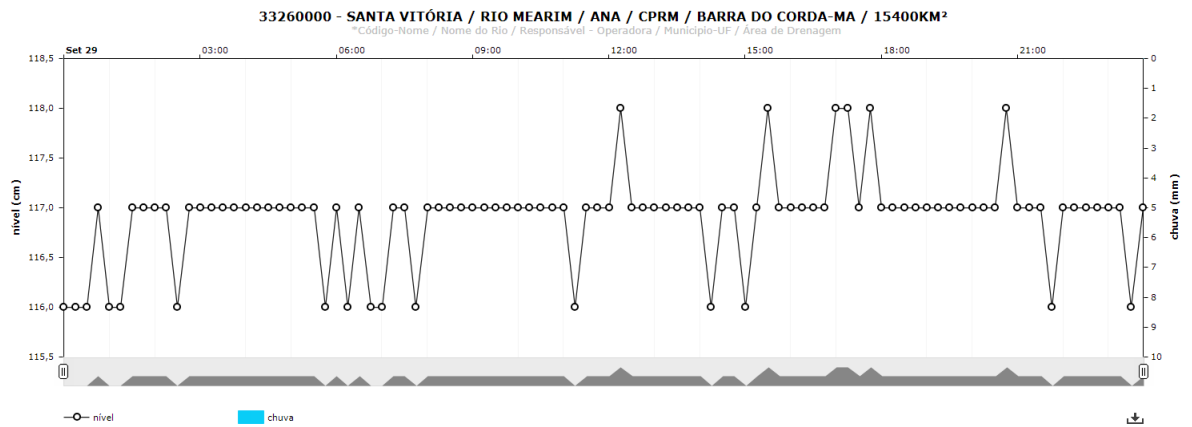


BOLETIM DE MONITORAMENTO HIDROLÓGICO DE NÍVEL E CHUVA DIÁRIO

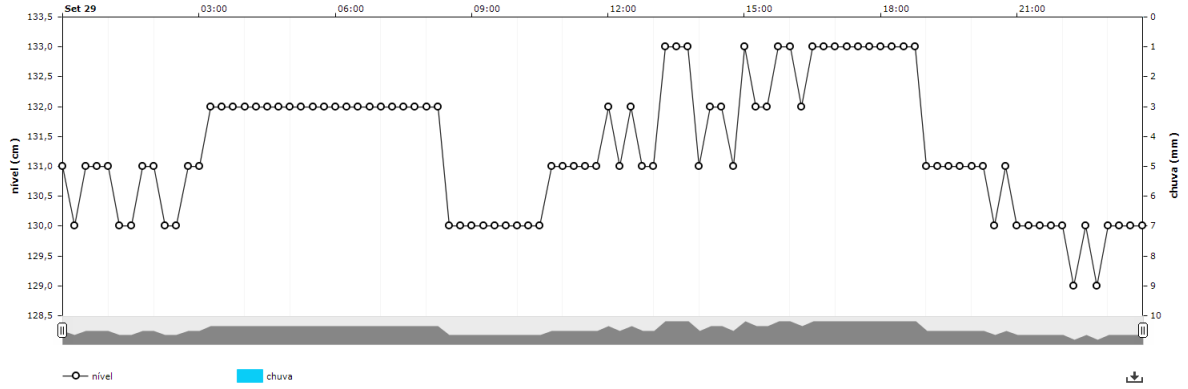
29/09/2018

| Bacia | Data | Sub-Bacia | Código da estação | Município | Rio | Estação | Nível | Chuva | Condição |
|----------------------------------|----------|------------------------|-------------------|---------------------------|---------------|---------------|-------|-------|-----------------|
| ATLÂNTICO, TRECHO NORTE/NORDESTE | 29/09/18 | Sub-bacia do Munim | 33770000 | Vargem Grande | Rio Iguará | IGUARÁ | 99 | 0 | Emergência seca |
| | | | 33730000 | Vargem Grande | Rio Munim | MUNIM | 50 | 0 | Emergência seca |
| | | | 33760000 | São Benedito do Rio Preto | Rio Preto | SÃO BENEDITO | 10 | 0 | Emergência seca |
| | | Sub-bacia do Itapecuru | 33550000 | Caxias | Rio Itapecuru | CAXIAS | 82 | 0 | Nível normal |
| | | | 33590000 | Codó | Rio Itapecuru | CODÓ | 40 | 0 | Emergência seca |
| | | | 33661000 | Cantanhede - Pirapemas | Rio Pitoró | PERITORÓ II | 99 | 0 | Emergência seca |
| | | Sub-bacia do Mearim | 33290000 | Bacabal | Rio Mearim | BACABAL | 133 | 0 | Atenção seca |
| | | | 33273000 | Joselândia | Rio Flores | JOSELÂNDIA | 0 | 0 | Manutenção |
| | | | 33281000 | Pedreiras | Rio Mearim | PEDREIRAS II | 206 | 0 | Nível normal |
| | | | 33260000 | Santa Vitória | Rio Mearim | SANTA VITÓRIA | 118 | 0 | Nível normal |
| | | | 33380000 | Aratoí Grande | Rio Grajaú | ARATOÍ GRANDE | -24 | 0 | Emergência seca |
| | | | 33321000 | Grajaú | Rio Grajaú | GRAJAU II | 190 | 0 | Alerta seca |



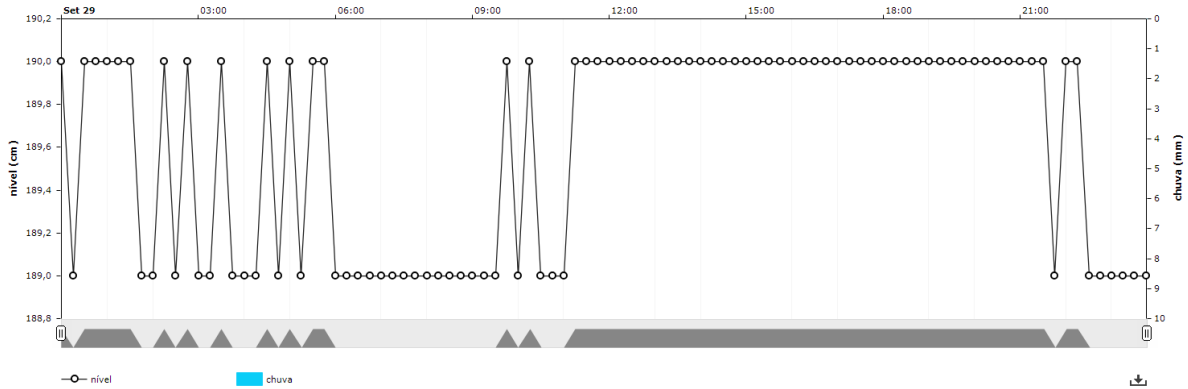
33290000 - BACABAL / RIO MEARIM / ANA / CPRM / BACABAL-MA / 25500KM²

*Código-Nome / Nome do Rio / Responsável - Operadora / Município-UF / Área de Drenagem



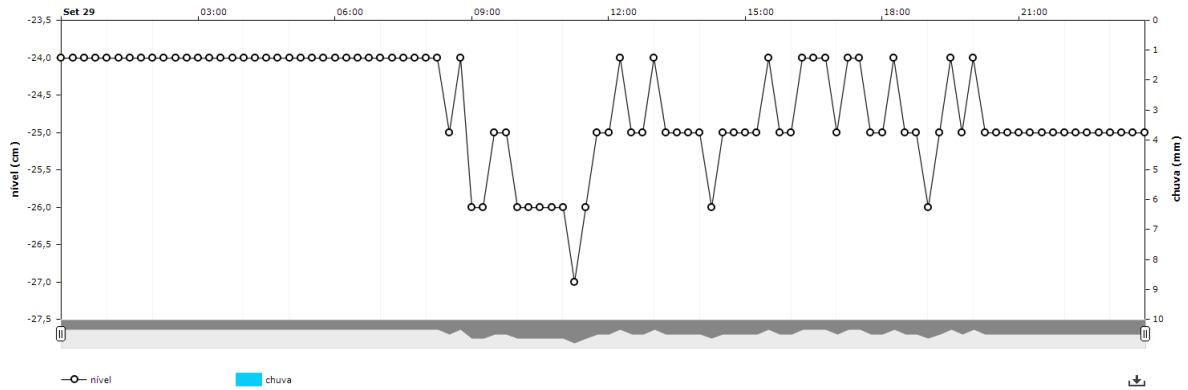
33321000 - GRAJAU II / RIO GRAJAU / ANA / CPRM / GRAJAU-MA / 4510KM²

*Código-Nome / Nome do Rio / Responsável - Operadora / Município-UF / Área de Drenagem



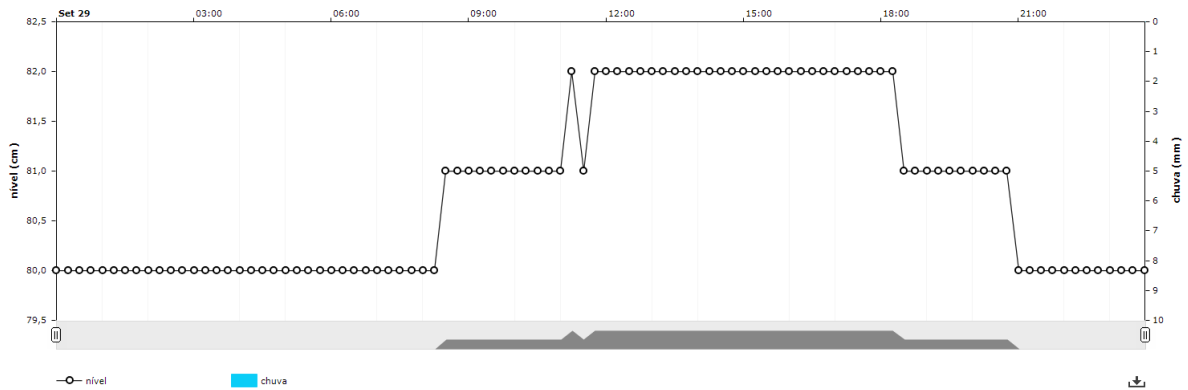
33380000 - ARATOÍ GRANDE / RIO GRAJAU / ANA / CPRM / BELA VISTA DO MARANHÃO-MA / 20300KM²

*Código-Nome / Nome do Rio / Responsável - Operadora / Município-UF / Área de Drenagem



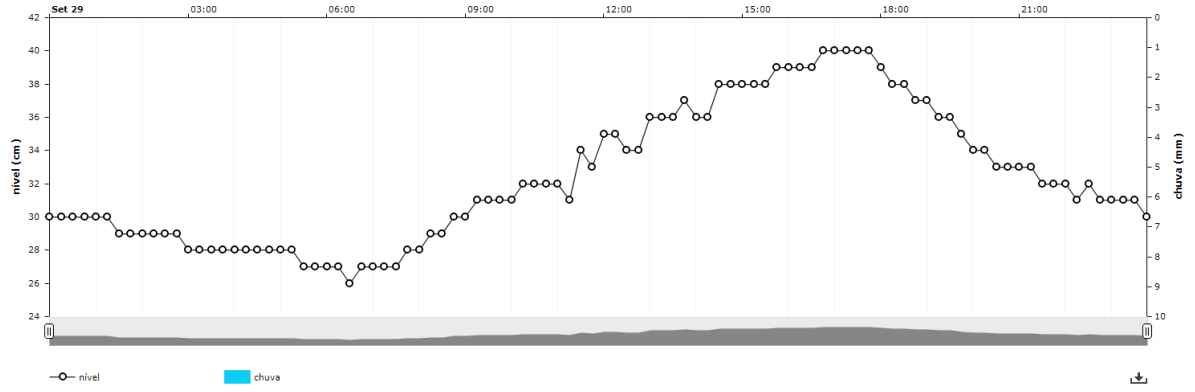
33550000 - CAXIAS / RIO ITAPECURU / ANA / CPRM / CAXIAS-MA / 32700KM²

*Código-Nome / Nome do Rio / Responsável - Operadora / Município-UF / Área de Drenagem



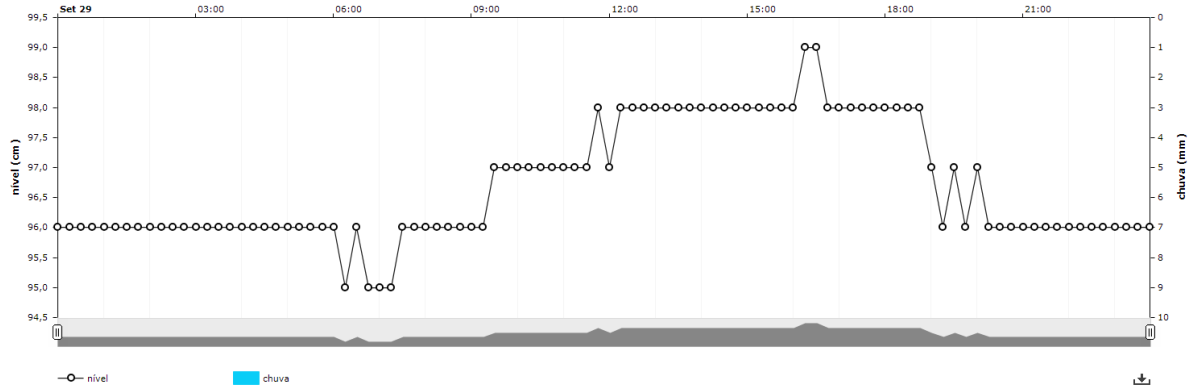
33590000 - CODÓ / RIO ITAPECURU / ANA / CPRM / CODÓ-MA / 37200KM²

*Código-Nome / Nome do Rio / Responsável - Operadora / Município-UF / Área de Drenagem



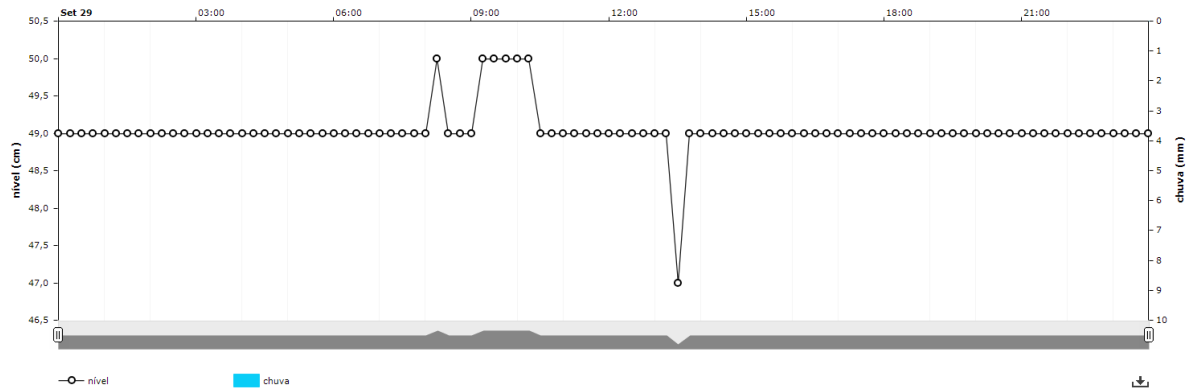
33661000 - PIRITORÓ II / RIO PIRITORÓ / ANA / CPRM / PIRAPEMAS-MA / 3060KM²

*Código-Nome / Nome do Rio / Responsável - Operadora / Município-UF / Área de Drenagem



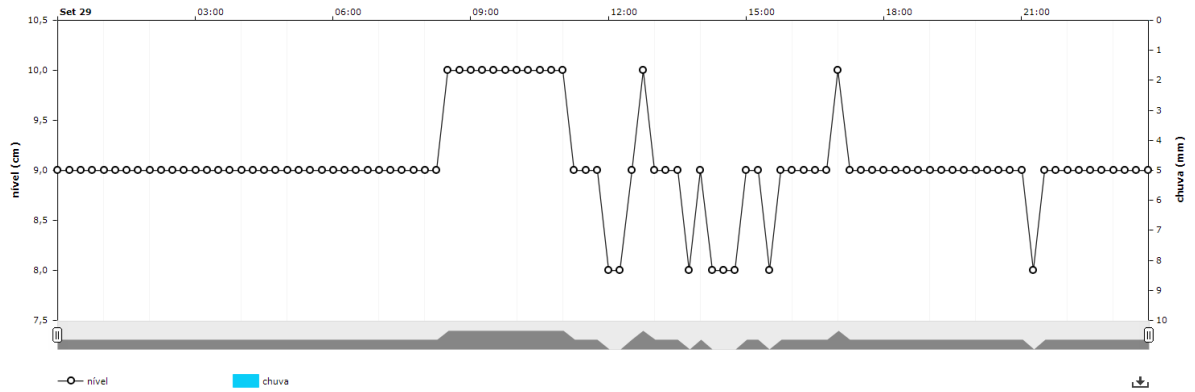
33730000 - MUNIM / RIO MUNIM / ANA / CPRM / VARGEM GRANDE-MA / 4210KM²

*Código-Nome / Nome do Rio / Responsável - Operadora / Município-UF / Área de Drenagem



33760000 - SÃO BENEDITO / RIO PRETO / ANA / CPRM / SÃO BENEDITO DO RIO PRETO-MA / 3990KM²

*Código-Nome / Nome do Rio / Responsável - Operadora / Município-UF / Área de Drenagem



33770000 - IGUARÁ / RIO IGUARA / ANA / CPRM / VARGEM GRANDE-MA / 2630KM²

*Código-Nome / Nome do Rio / Responsável - Operadora / Município-UF / Área de Drenagem

