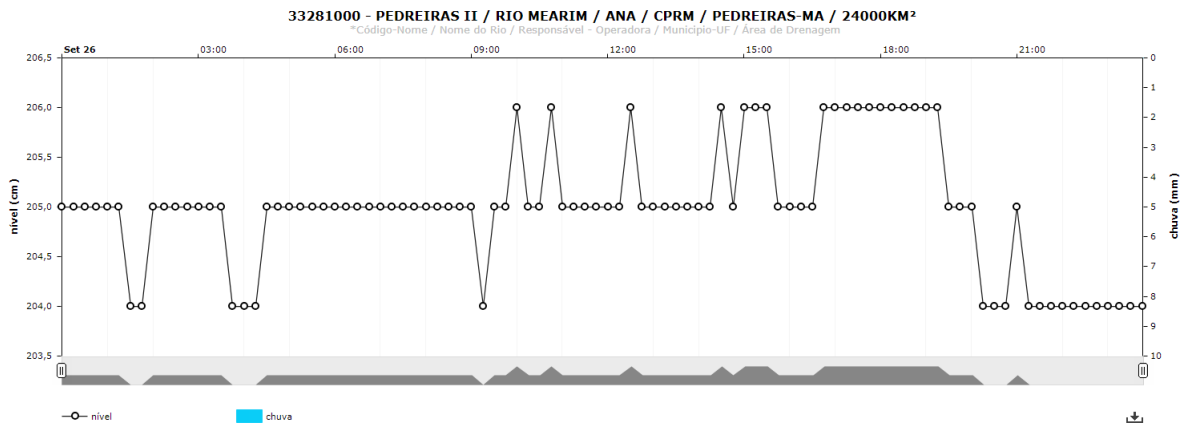

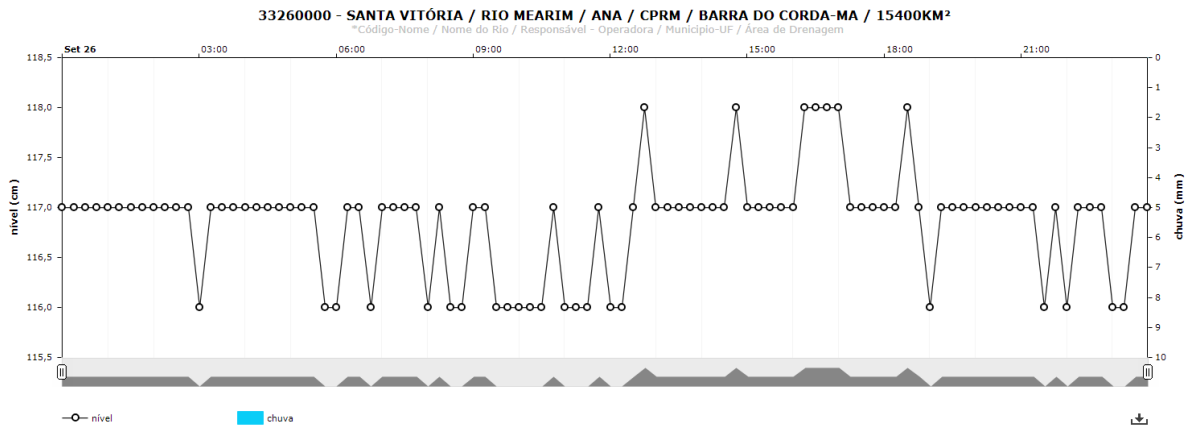


BOLETIM DE MONITORAMENTO HIDROLÓGICO DE NÍVEL E CHUVA DIÁRIO

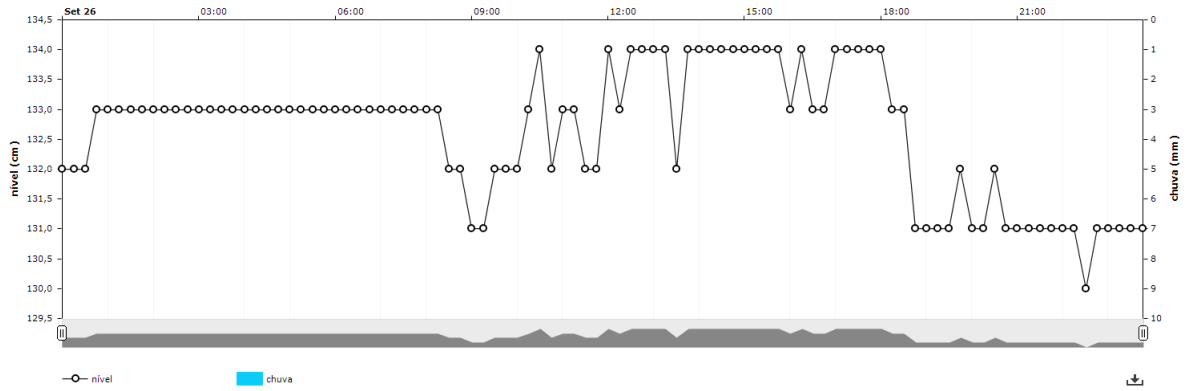
26/09/2018

Bacia	Data	Sub-Bacia	Código da estação	Município	Rio	Estação	Nível	Chuva	Condição
ATLÂNTICO, TRECHO NORTE/NORDESTE	26/09/18	Sub-bacia do Munim	33770000	Vargem Grande	Rio Iguará	IGUARÁ	91	0	Emergência seca
			33730000	Vargem Grande	Rio Munim	MUNIM	51	0	Emergência seca
			33760000	São Benedito do Rio Preto	Rio Preto	SÃO BENEDITO	11	0	Emergência seca
		Sub-bacia do Itapecuru	33550000	Caxias	Rio Itapecuru	CAXIAS	83	0	Nível normal
			33590000	Codó	Rio Itapecuru	CODÓ	40	0,4	Emergência seca
			33661000	Cantanhede - Pirapemas	Rio Piritoró	PERITORÓ II	101	0	Emergência seca
		Sub-bacia do Mearim	33290000	Bacabal	Rio Mearim	BACABAL	134	0	Atenção seca
			33273000	Joselândia	Rio Flores	JOSELÂNDIA	0	0	Manutenção
			33281000	Pedreiras	Rio Mearim	PEDREIRAS II	206	0	Nível normal
			33260000	Santa Vitória	Rio Mearim	SANTA VITÓRIA	118	0	Nível normal
			33380000	Aratoí Grande	Rio Grajaú	ARATOÍ GRANDE	-23	0	Emergência seca
			33321000	Grajaú	Rio Grajaú	GRAJAU II	191	0,4	Alerta seca



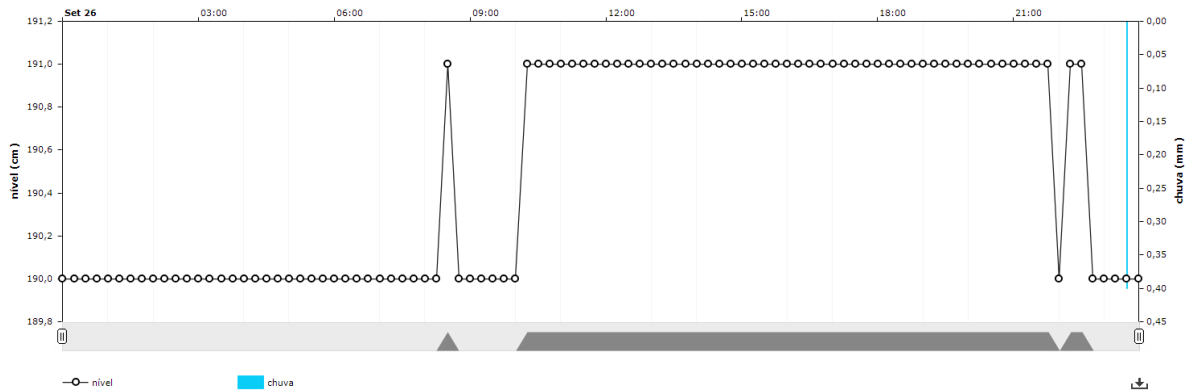
33290000 - BACABAL / RIO MEARIM / ANA / CPRM / BACABAL-MA / 25500KM²

\*Código-Nome / Nome do Rio / Responsável - Operadora / Município-UF / Área de Drenagem



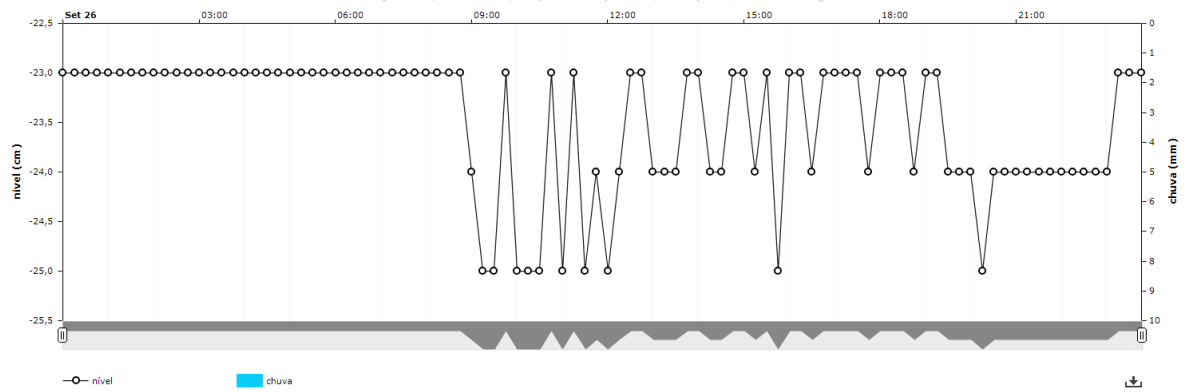
33321000 - GRAJAU II / RIO GRAJAU / ANA / CPRM / GRAJAU-MA / 4510KM²

\*Código-Nome / Nome do Rio / Responsável - Operadora / Município-UF / Área de Drenagem



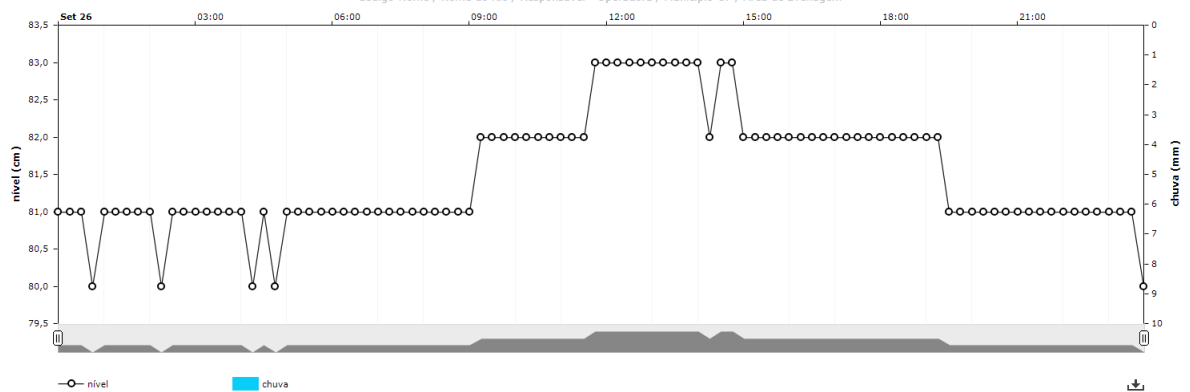
33380000 - ARATOÍ GRANDE / RIO GRAJAU / ANA / CPRM / BELA VISTA DO MARANHÃO-MA / 20300KM²

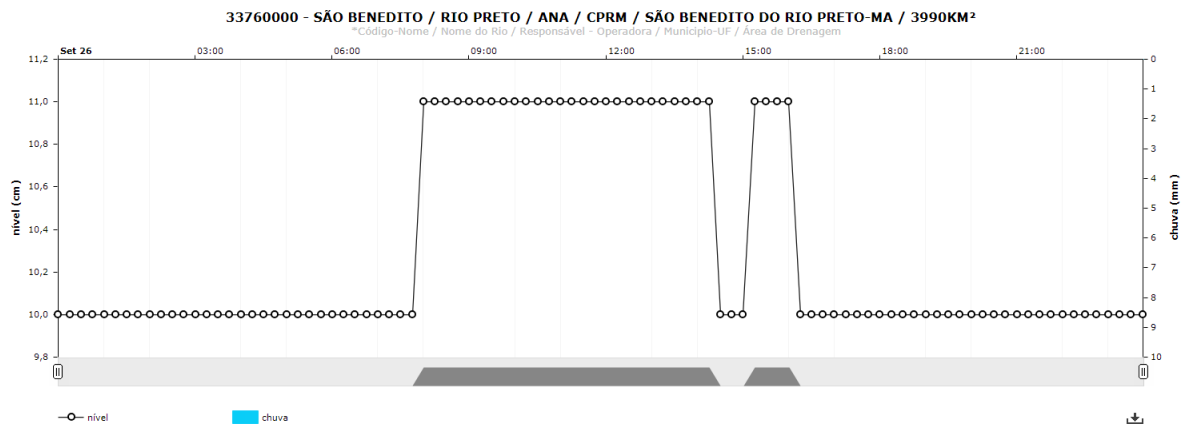
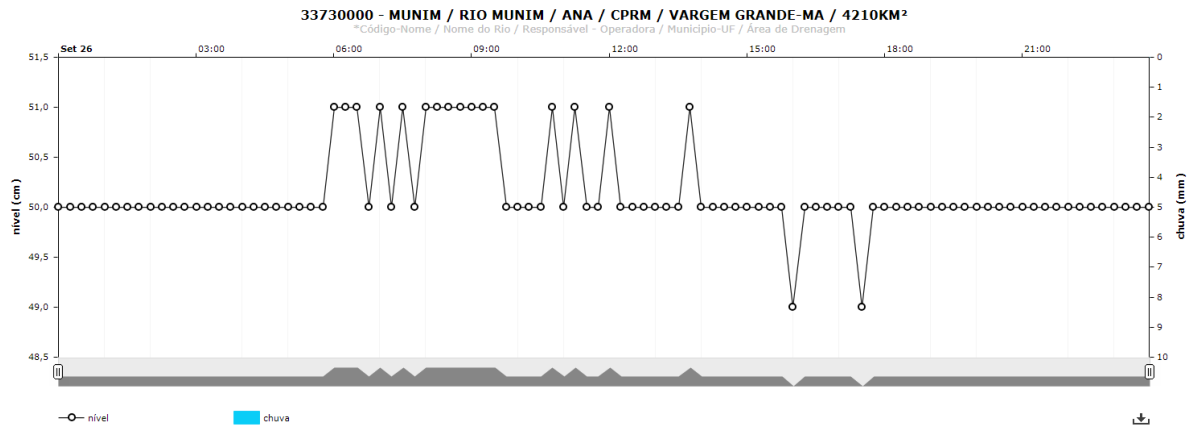
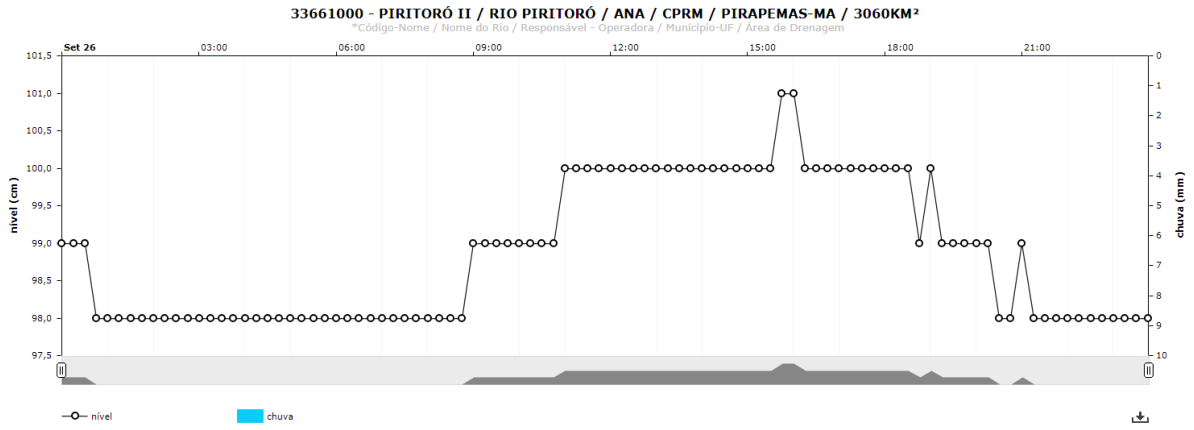
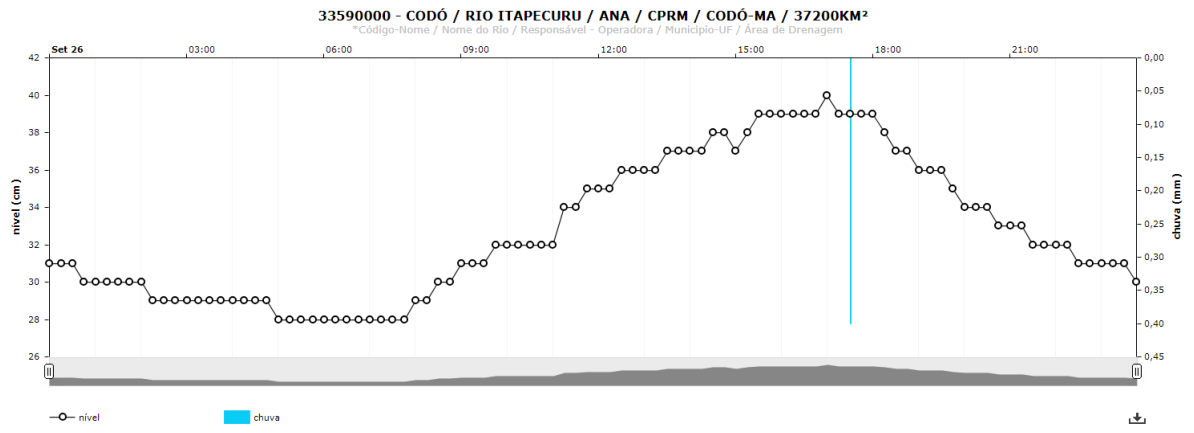
\*Código-Nome / Nome do Rio / Responsável - Operadora / Município-UF / Área de Drenagem



33550000 - CAXIAS / RIO ITAPECURU / ANA / CPRM / CAXIAS-MA / 32700KM²

\*Código-Nome / Nome do Rio / Responsável - Operadora / Município-UF / Área de Drenagem





33770000 - IGUARÁ / RIO IGUARA / ANA / CPRM / VARGEM GRANDE-MA / 2630KM²

Código Nome / Nome do Rio / Responsável Operadora / Município-UF / Área de Drenagem

