

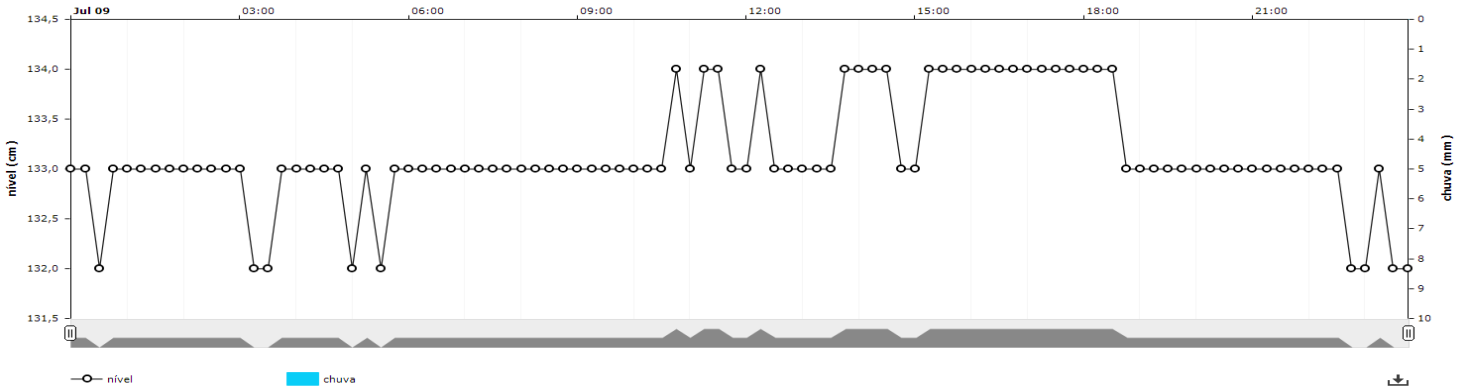
BOLETIM DE MONITORAMENTO HIDROLÓGICO DE NÍVEL E CHUVA DIÁRIO

09/07/2018

Bacia	Data	Sub-Bacia	Código da estação	Município	Rio	Estação	Nível	Chuva	Condição
ATLÂNTICO, TRECHO NORTE/NORDESTE	09/07/18	Sub-bacia do Munim	33770000	Vargem Grande	Rio Iguará	IGUARÁ	288	0	Nível normal
			33730000	Vargem Grande	Rio Munim	MUNIM	150	0	Nível normal
			33760000	São Benedito do Rio Preto	Rio Preto	SÃO BENEDITO	82	4,4	Nível normal
		Sub-bacia do Itapecuru	33550000	Caxias	Rio Itapecuru	CAXIAS	103	0	Nível normal
			33590000	Codó	Rio Itapecuru	CODÓ	67	0	Emergência seca
			33661000	Cantanhede - Pirapemas	Rio Pitoró	PERITORÓ II	152	0	Nível normal
		Sub-bacia do Mearim	33290000	Bacabal	Rio Mearim	BACABAL	182	0	Nível normal
			33273000	Joselândia	Rio Flores	JOSELÂNDIA	0	0	Manutenção
			33281000	Pedreiras	Rio Mearim	PEDREIRAS II	0	0	Manutenção
			33260000	Santa Vitória	Rio Mearim	SANTA VITÓRIA	134	0	Nível normal
			33380000	Aratoi Grande	Rio Grajaú	ARATOÍ GRANDE	44	0	Nível normal
33321000	Grajaú	Rio Grajaú	GRAJAU II	204	0	Nível normal			

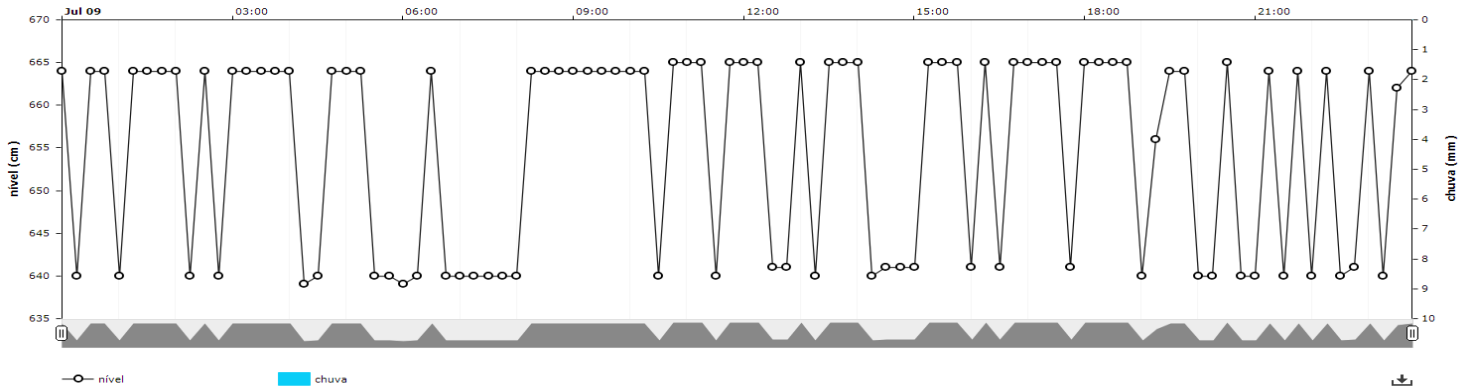
33260000 - SANTA VITÓRIA / RIO MEARIM / ANA / CPRM / BARRA DO CORDA-MA / 15400KM²

\*Código-Nome / Nome do Rio / Responsável - Operadora / Município-UF / Área de Drenagem



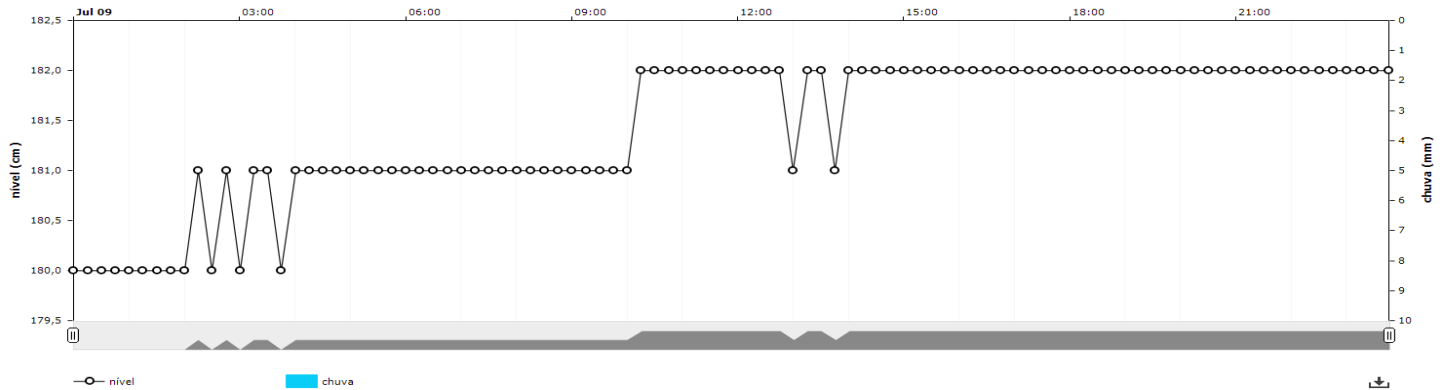
33273000 - JOSELÂNDIA / RIO FLORES / ANA / CPRM / JOSELÂNDIA-MA / 5900KM²

\*Código-Nome / Nome do Rio / Responsável - Operadora / Município-UF / Área de Drenagem



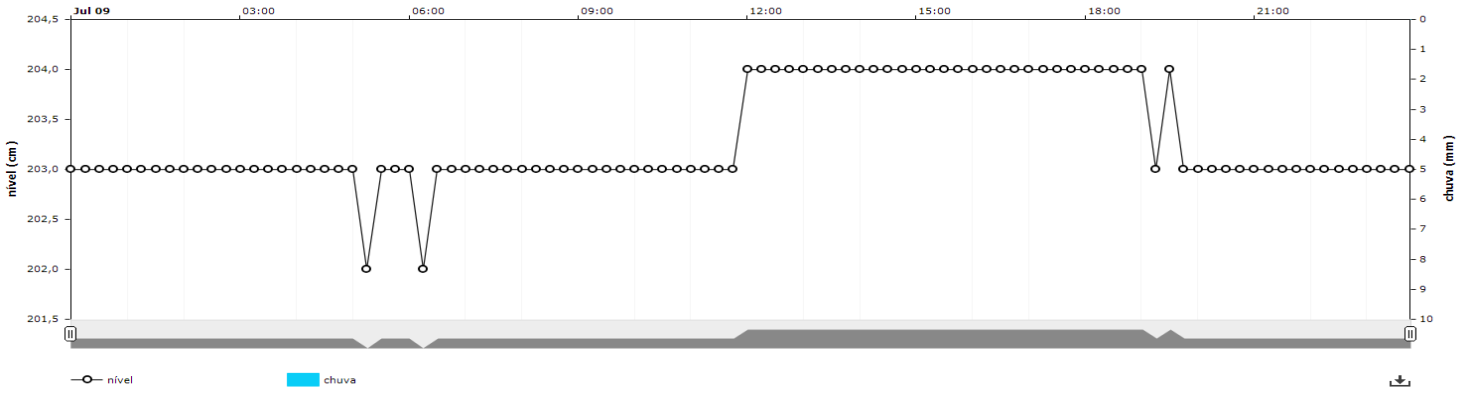
33290000 - BACABAL / RIO MEARIM / ANA / CPRM / BACABAL-MA / 25500KM²

\*Código-Nome / Nome do Rio / Responsável - Operadora / Município-UF / Área de Drenagem



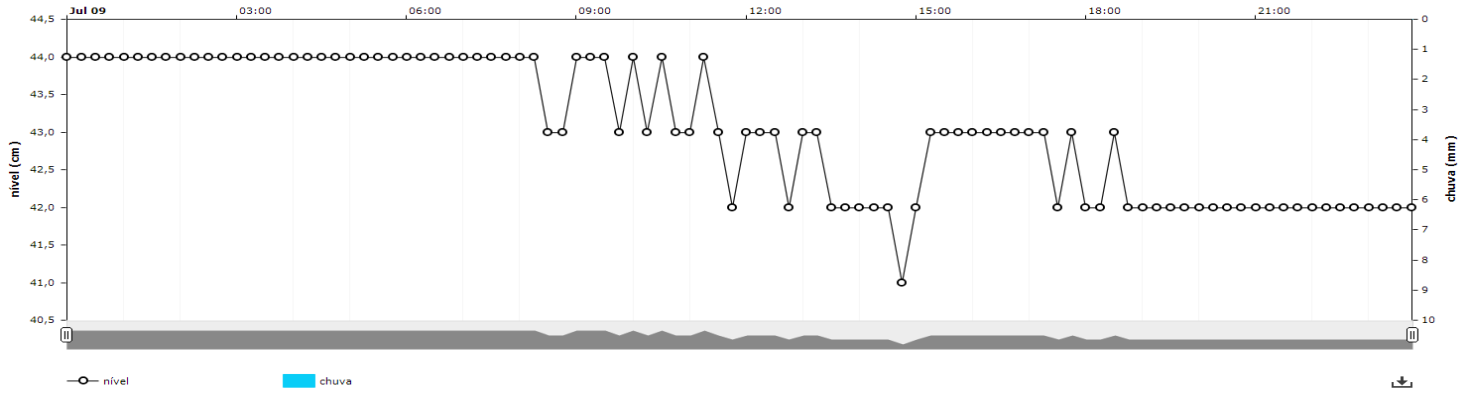
**33321000 - GRAJAU II / RIO GRAJAU / ANA / CPRM / GRAJAU-MA / 4510KM<sup>2</sup>**

\*Código-Nome / Nome do Rio / Responsável - Operadora / Município-UF / Área de Drenagem



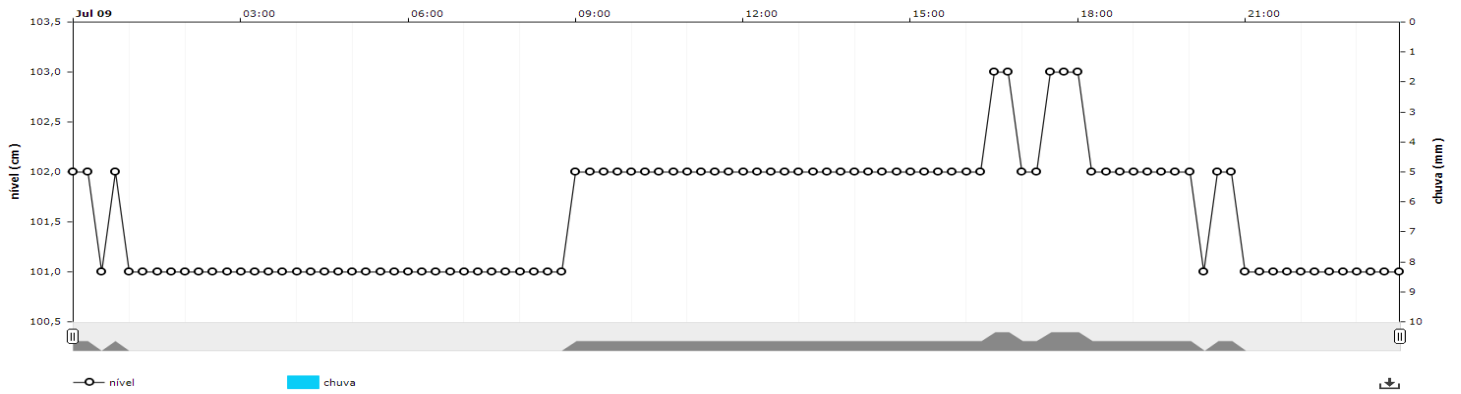
**33380000 - ARATOÍ GRANDE / RIO GRAJAU / ANA / CPRM / BELA VISTA DO MARANHÃO-MA / 20300KM<sup>2</sup>**

\*Código-Nome / Nome do Rio / Responsável - Operadora / Município-UF / Área de Drenagem



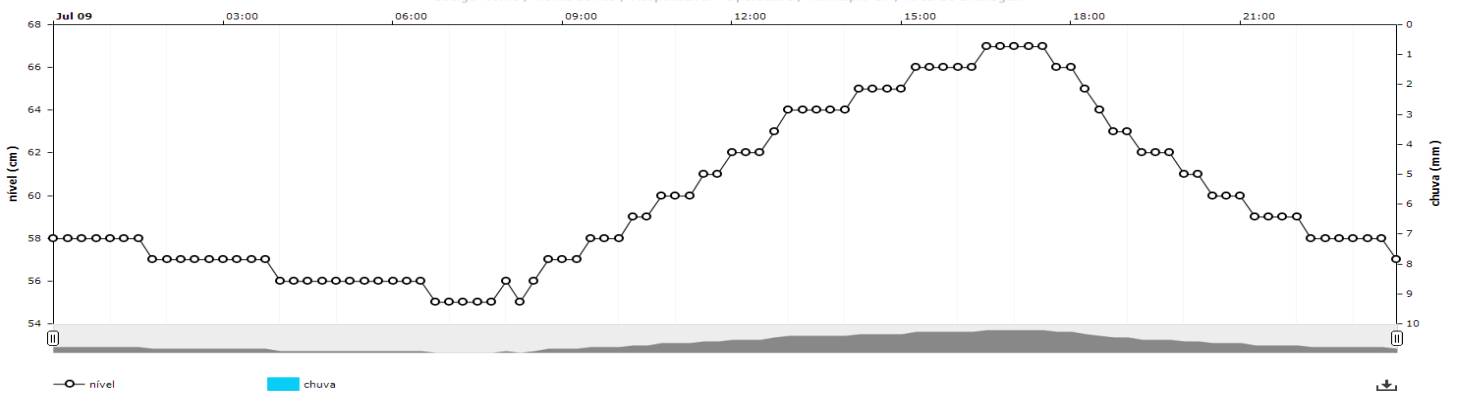
**33350000 - CAXIAS / RIO ITAPECURU / ANA / CPRM / CAXIAS-MA / 32700KM<sup>2</sup>**

\*Código-Nome / Nome do Rio / Responsável - Operadora / Município-UF / Área de Drenagem



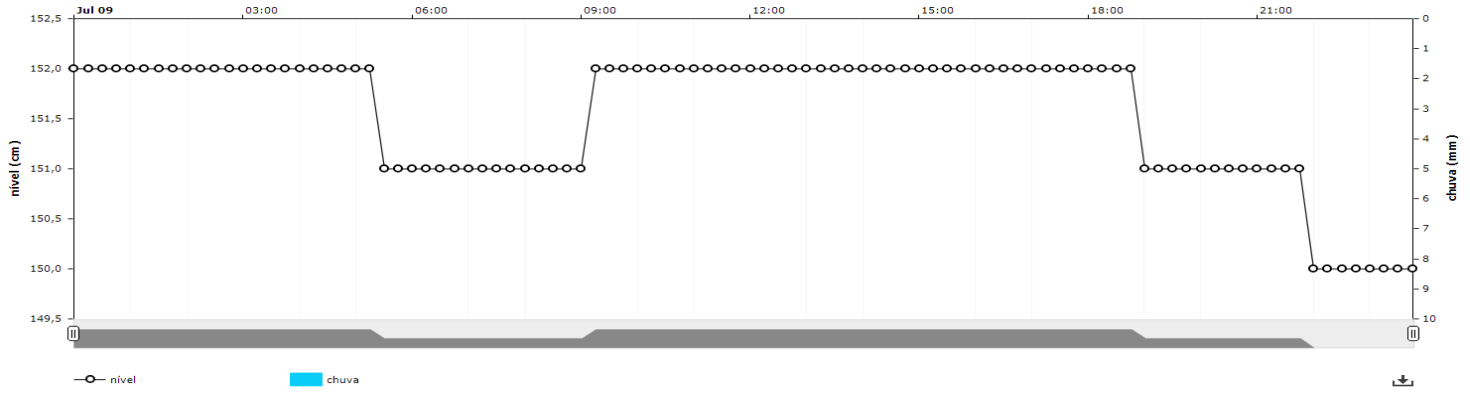
**33390000 - CODÓ / RIO ITAPECURU / ANA / CPRM / CODÓ-MA / 37200KM<sup>2</sup>**

\*Código-Nome / Nome do Rio / Responsável - Operadora / Município-UF / Área de Drenagem



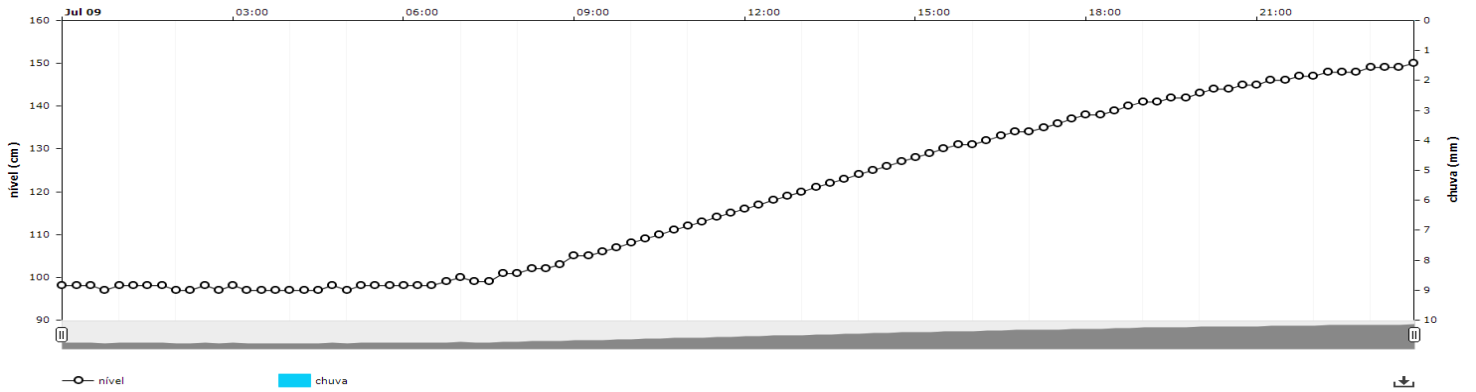
**33661000 - PIRITORÓ II / RIO PIRITORÓ / ANA / CPRM / PIRAPEMAS-MA / 3060KM<sup>2</sup>**

\*Código-Nome / Nome do Rio / Responsável - Operadora / Município-UF / Área de Drenagem



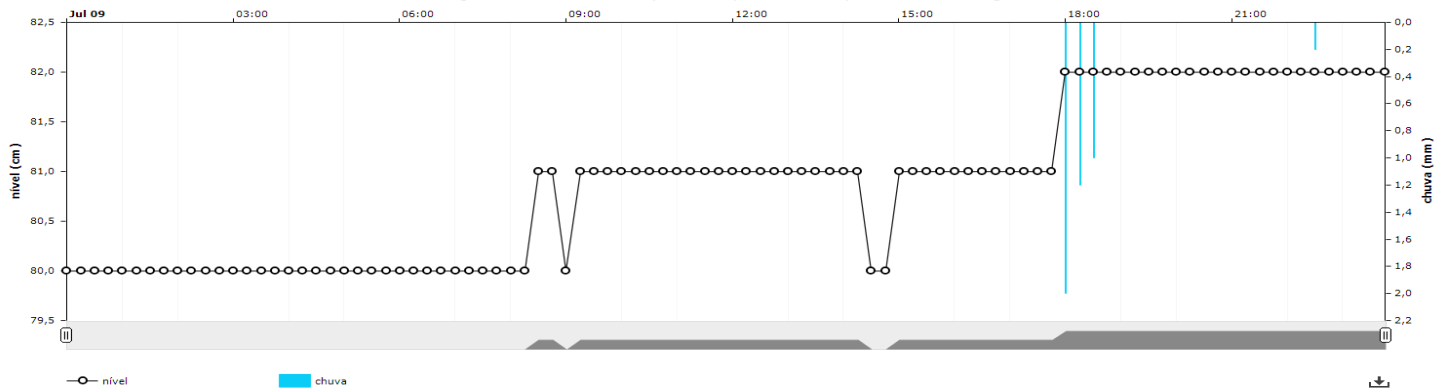
**33730000 - MUNIM / RIO MUNIM / ANA / CPRM / VARGEM GRANDE-MA / 4210KM<sup>2</sup>**

\*Código-Nome / Nome do Rio / Responsável - Operadora / Município-UF / Área de Drenagem



**33760000 - SÃO BENEDITO / RIO PRETO / ANA / CPRM / SÃO BENEDITO DO RIO PRETO-MA / 3990KM<sup>2</sup>**

\*Código-Nome / Nome do Rio / Responsável - Operadora / Município-UF / Área de Drenagem



**33770000 - IGUARÁ / RIO IGUARA / ANA / CPRM / VARGEM GRANDE-MA / 2630KM<sup>2</sup>**

\*Código-Nome / Nome do Rio / Responsável - Operadora / Município-UF / Área de Drenagem

