

BOLETIM DE MONITORAMENTO HIDROLÓGICO DE NÍVEL E CHUVA DIÁRIO

05/07/2018

Bacia	Data	Sub-Bacia	Código da estação	Município	Rio	Estação	Nível	Chuva	Condição
ATLÂNTICO, TRECHO NORTE/NORDESTE	05/07/18	Sub-bacia do Munim	33770000	Vargem Grande	Rio Iguará	IGUARÁ	0,2	123	Emergência seca
			33730000	Vargem Grande	Rio Munim	MUNIM	90	0,2	Nível normal
			33760000	São Benedito do Rio Preto	Rio Preto	SÃO BENEDITO	80	0	Nível normal
		Sub-bacia do Itapecuru	33550000	Caxias	Rio Itapecuru	CAXIAS	102	0	Nível normal
			33590000	Codó	Rio Itapecuru	CODÓ	66	0	Emergência seca
			33661000	Cantanhede - Pirapemas	Rio Pitoró	PERITORÓ II	151	0	Nível normal
		Sub-bacia do Mearim	33290000	Bacabal	Rio Mearim	BACABAL	178	0	Nível normal
			33273000	Joselândia	Rio Flores	JOSELÂNDIA	0	0	Manutenção
			33281000	Pedreiras	Rio Mearim	PEDREIRAS II	0	0	Manutenção
			33260000	Santa Vitória	Rio Mearim	SANTA VITÓRIA	135	0	Nível normal
			33380000	Aratoi Grande	Rio Grajaú	ARATOÍ GRANDE	48	0	Nível normal
33321000	Grajaú	Rio Grajaú	GRAJAU II	205	0	Nível normal			

33260000 - SANTA VITÓRIA / RIO MEARIM / ANA / CPRM / BARRA DO CORDA-MA / 15400KM²

\*Código-Nome / Nome do Rio / Responsável - Operadora / Município-UF / Área de Drenagem



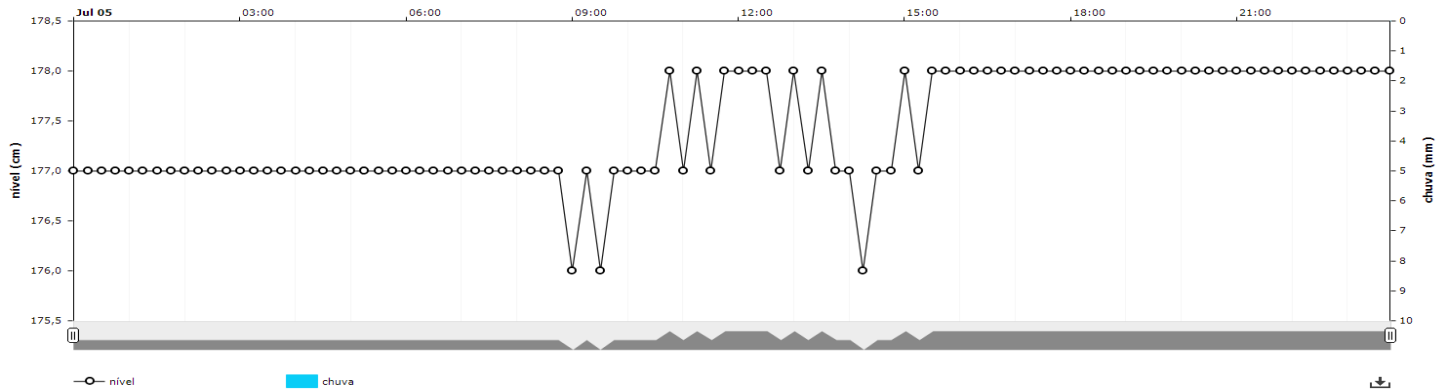
33273000 - JOSELÂNDIA / RIO FLORES / ANA / CPRM / JOSELÂNDIA-MA / 5900KM²

\*Código-Nome / Nome do Rio / Responsável - Operadora / Município-UF / Área de Drenagem



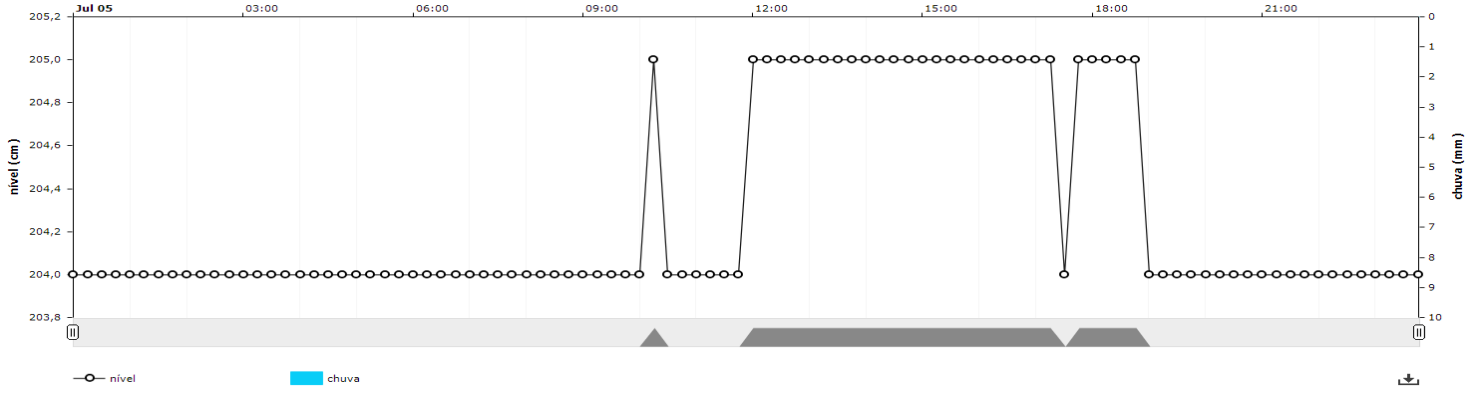
33290000 - BACABAL / RIO MEARIM / ANA / CPRM / BACABAL-MA / 25500KM²

\*Código-Nome / Nome do Rio / Responsável - Operadora / Município-UF / Área de Drenagem



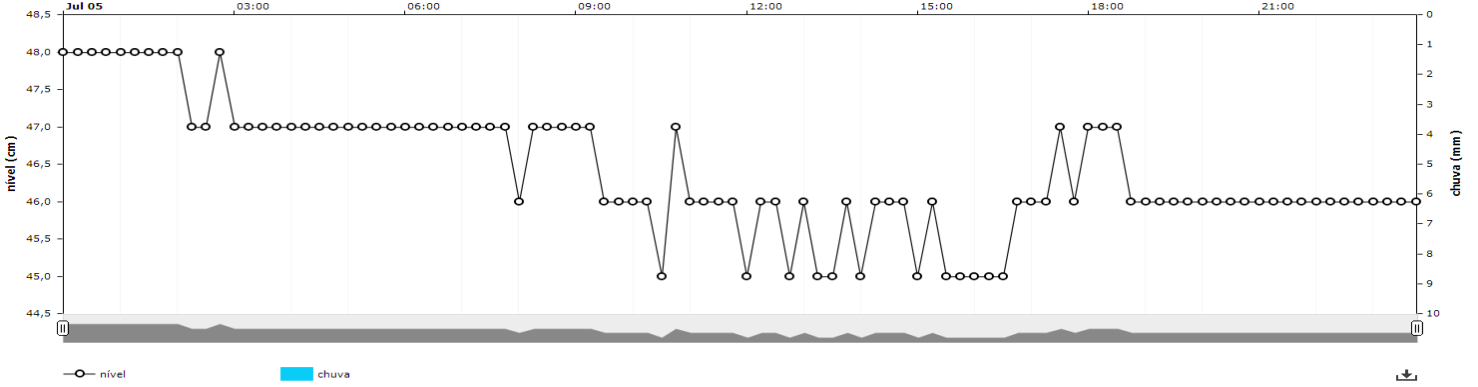
**33321000 - GRAJAU II / RIO GRAJAU / ANA / CPRM / GRAJAU-MA / 4510KM<sup>2</sup>**

\*Código-Nome / Nome do Rio / Responsável - Operadora / Município-UF / Área de Drenagem



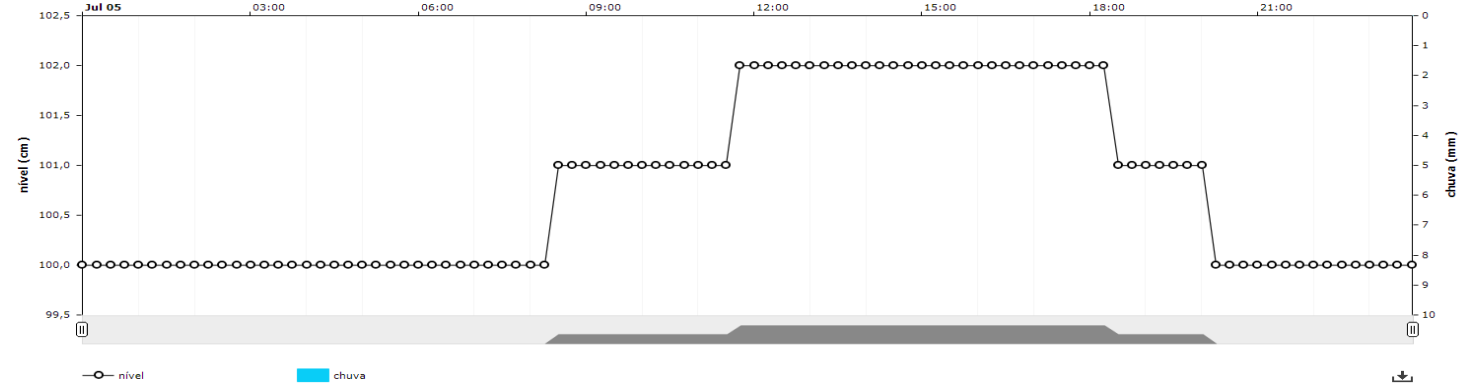
**33380000 - ARATOÍ GRANDE / RIO GRAJAU / ANA / CPRM / BELA VISTA DO MARANHÃO-MA / 20300KM<sup>2</sup>**

\*Código-Nome / Nome do Rio / Responsável - Operadora / Município-UF / Área de Drenagem



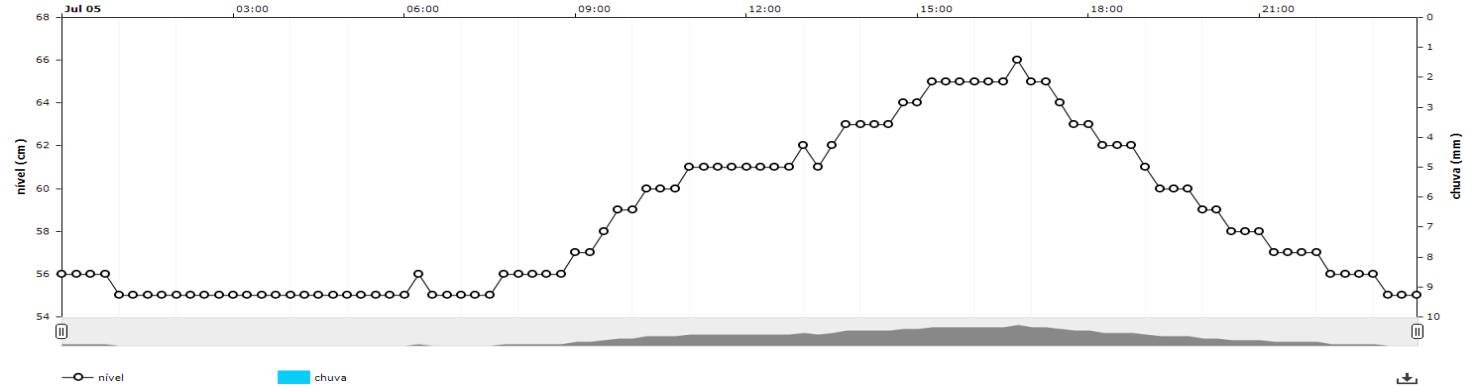
**33550000 - CAXIAS / RIO ITAPECURU / ANA / CPRM / CAXIAS-MA / 32700KM<sup>2</sup>**

\*Código-Nome / Nome do Rio / Responsável - Operadora / Município-UF / Área de Drenagem



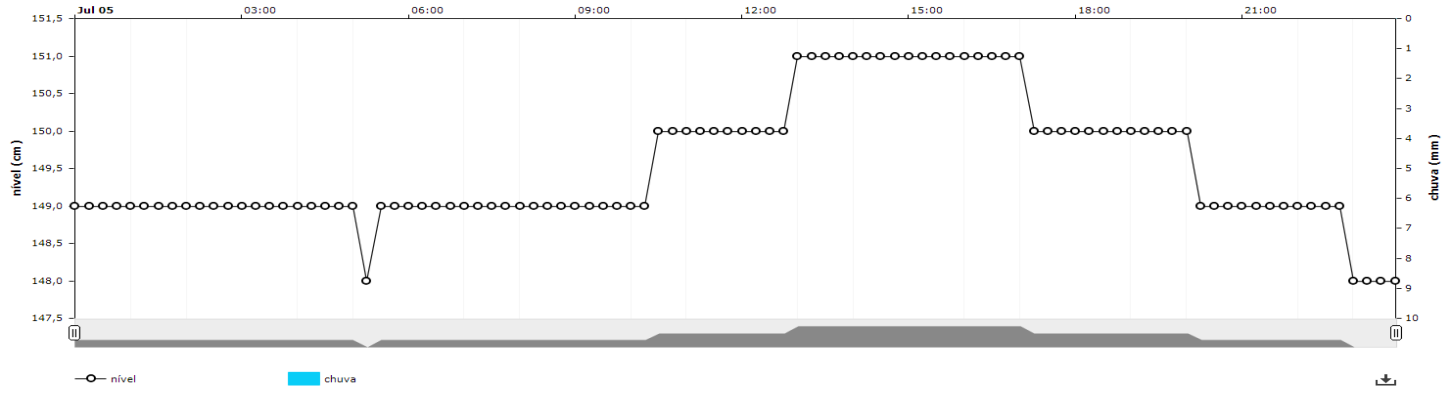
**33590000 - CODÓ / RIO ITAPECURU / ANA / CPRM / CODÓ-MA / 37200KM<sup>2</sup>**

\*Código-Nome / Nome do Rio / Responsável - Operadora / Município-UF / Área de Drenagem



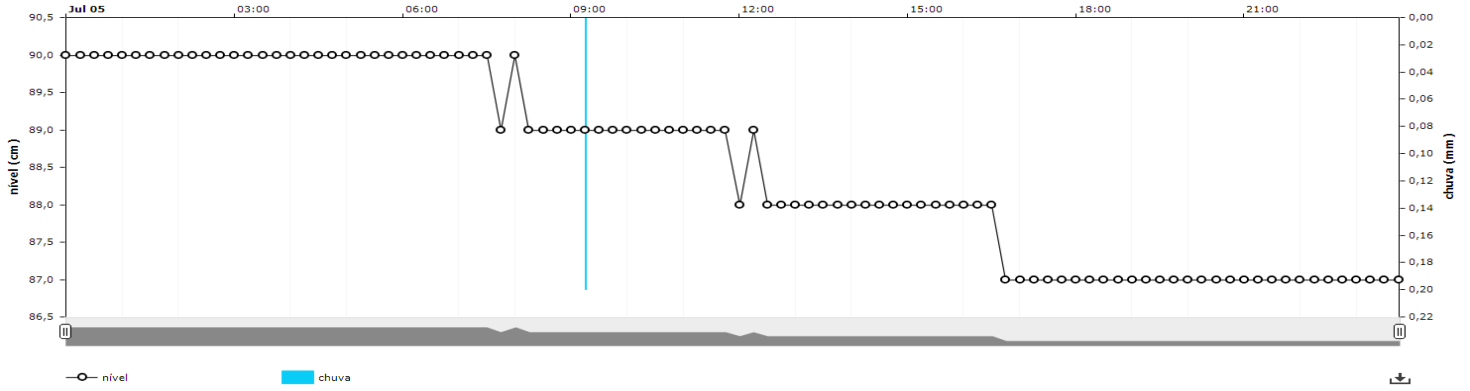
**33661000 - PIRITORÓ II / RIO PIRITORÓ / ANA / CPRM / PIRAPEMAS-MA / 3060KM<sup>2</sup>**

\*Código-Nome / Nome do Rio / Responsável - Operadora / Município-UF / Área de Drenagem



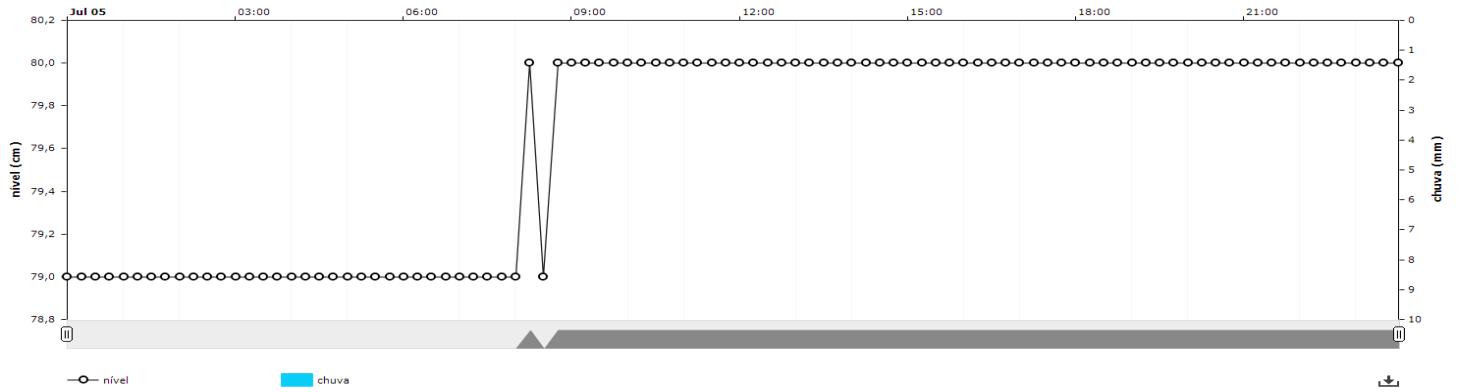
**33730000 - MUNIM / RIO MUNIM / ANA / CPRM / VARGEM GRANDE-MA / 4210KM<sup>2</sup>**

\*Código-Nome / Nome do Rio / Responsável - Operadora / Município-UF / Área de Drenagem



**33760000 - SÃO BENEDITO / RIO PRETO / ANA / CPRM / SÃO BENEDITO DO RIO PRETO-MA / 3990KM<sup>2</sup>**

\*Código-Nome / Nome do Rio / Responsável - Operadora / Município-UF / Área de Drenagem



**33770000 - IGUARÁ / RIO IGUARÁ / ANA / CPRM / VARGEM GRANDE-MA / 2630KM<sup>2</sup>**

\*Código-Nome / Nome do Rio / Responsável - Operadora / Município-UF / Área de Drenagem

