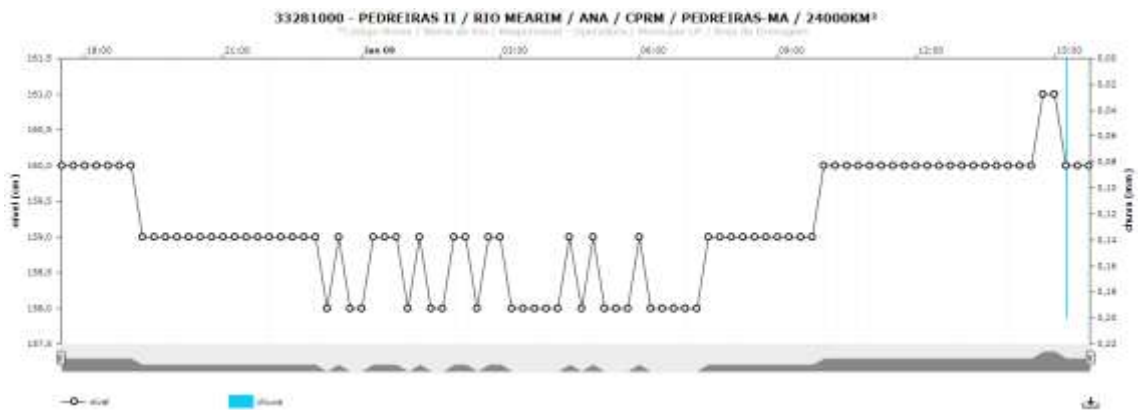




BOLETIM DE MONITORAMENTO HIDROLÓGICO DE NÍVEL E CHUVA DIÁRIO


09/01/2018

Bacia	Data	Sub-Bacia	Código da estação	Município	Rio	Estação	Nível	Chuva	Condição
ATLÂNTICO, TRECHO NORTE/NORDESTE	09/01/18	Sub-bacia do Munim	33770000	Vargem Grande	Rio Iguará	IGUARÁ	173	0	Nível normal
			33730000	Vargem Grande	Rio Munim	MUNIM	83	0	Nível normal
			33760000	São Benedito do Rio Preto	Rio Preto	SÃO BENEDITO	1	0	Emergência seca
		Sub-bacia do Itapecuru	33550000	Caxias	Rio Itapecuru	CAXIAS	19	3,2	Emergência seca
			33590000	Codó	Rio Itapecuru	CODÓ	41	0,2	Emergência seca
			33661000	Cantanhede - Pirapemas	Rio Pitoró	PIRITORÓ II	84	0	Emergência seca
		Sub-bacia do Mearim	33290000	Bacabal	Rio Mearim	BACABAL	128	0	Alerta seca
			33273000	Joselândia	Rio Flores	JOSELÂNDIA	227	1,2	Emergência seca
			33281000	Pedreiras	Rio Mearim	PEDREIRAS II	161	0,2	Emergência seca
			33260000	Santa Vitória	Rio Mearim	SANTA VITÓRIA	40	0	Alerta seca
			33380000	Aratoí Grande	Rio Grajaú	ARATOÍ GRANDE	25	0	Emergência seca
			33321000	Grajaú	Rio Grajaú	GRAJAU II	0	0	Manutenção



33290000 - BACABAL / RIO MEARIM / ANA / CPRM / BACABAL-MA / 25500KM²

Código Nome / Nome do Rio / Responsável / Operadora / Município/UF / Área de Drenagem



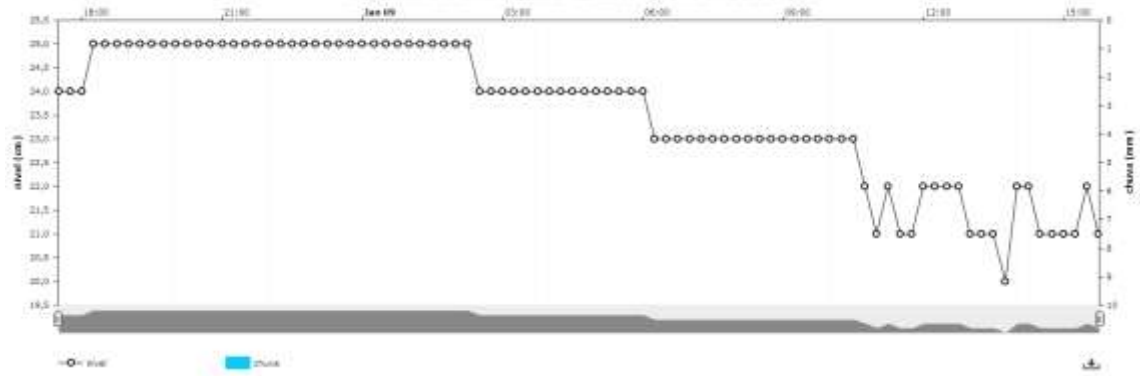
33321000 - GRAJAU II / RIO GRAJAU / ANA / CPRM / GRAJAU-MA / 4510KM²

Código Nome / Nome do Rio / Responsável / Operadora / Município/UF / Área de Drenagem



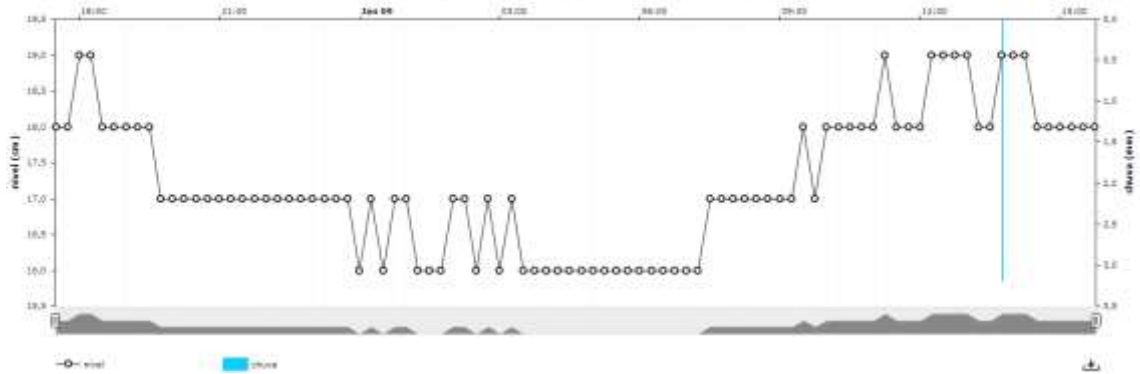
33380000 - ARATÓ GRANDE / RIO GRAJAU / ANA / CPRM / BELA VISTA DO MARANHÃO-MA / 20300KM²

Código Nome / Nome do Rio / Responsável / Operadora / Município/UF / Área de Drenagem




33550000 - CAXIAS / RIO ITAPECURU / ANA / CPRM / CAXIAS-MA / 32700KM²

Código Nome / Nome do Rio / Responsável / Operadora / Município/UF / Área de Drenagem




33500000 - CODÓ / RIO ITAPECURU / ANA / CPRM / CODÓ-MA / 37200KM²

Código Nome / Nome do Rio / Responsável / Operadora / Município/UF / Área de Drenagem



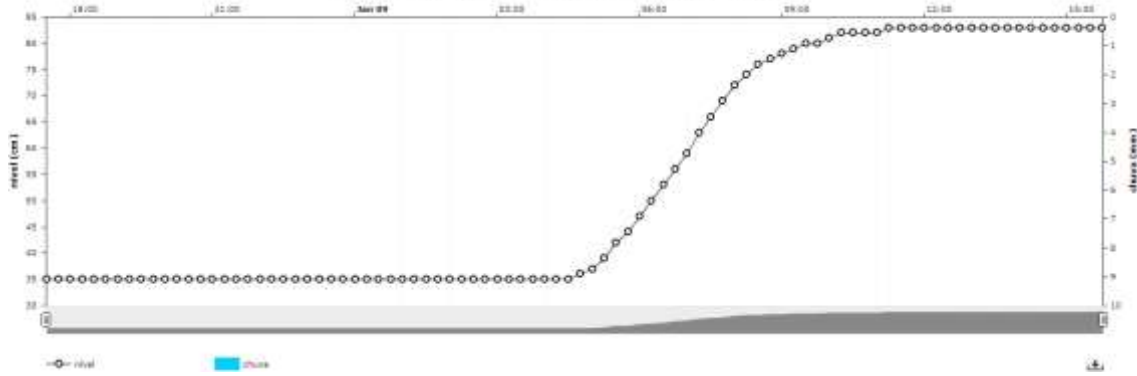
33661000 - PIRITORÓ II / RIO PIRITORÓ / ANA / CPRM / PIRAPEMAS-MA / 3060KM²

Unidade: metros / metros de rio / armazenamento / operação / município / área de drenagem



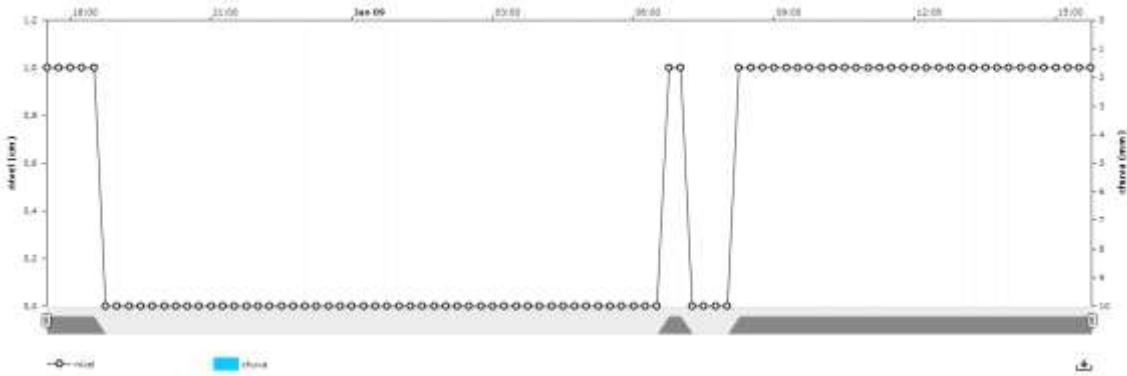
33730000 - MUNIM / RIO MUNIM / ANA / CPRM / VARGEM GRANDE-MA / 4210KM²

Unidade: metros / metros de rio / armazenamento / operação / município / área de drenagem



33760000 - SÃO BENEDITO / RIO PRETO / ANA / CPRM / SÃO BENEDITO DO RIO PRETO-MA / 3990KM²

Unidade: metros / metros de rio / armazenamento / operação / município / área de drenagem



33770000 - IGUARÁ / RIO IGUARÁ / ANA / CPRM / VARGEM GRANDE-MA / 2630KM²

Unidade: metros / metros de rio / armazenamento / operação / município / área de drenagem

