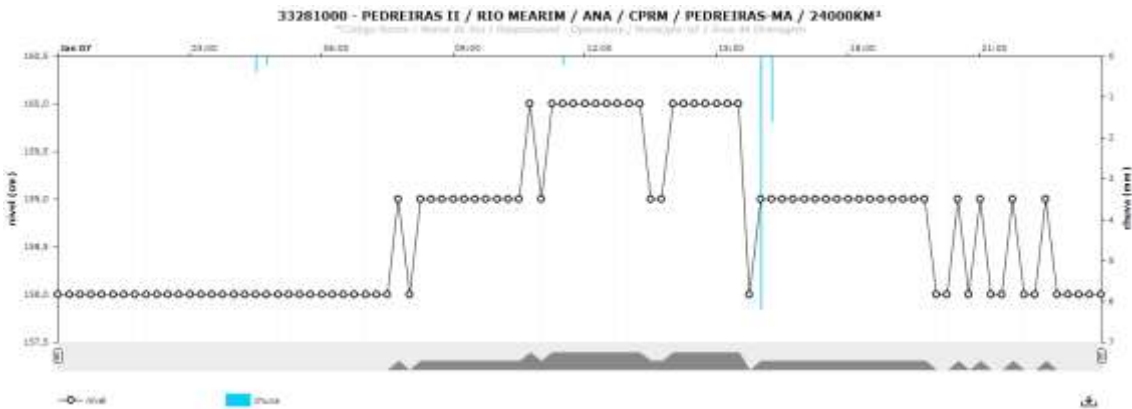




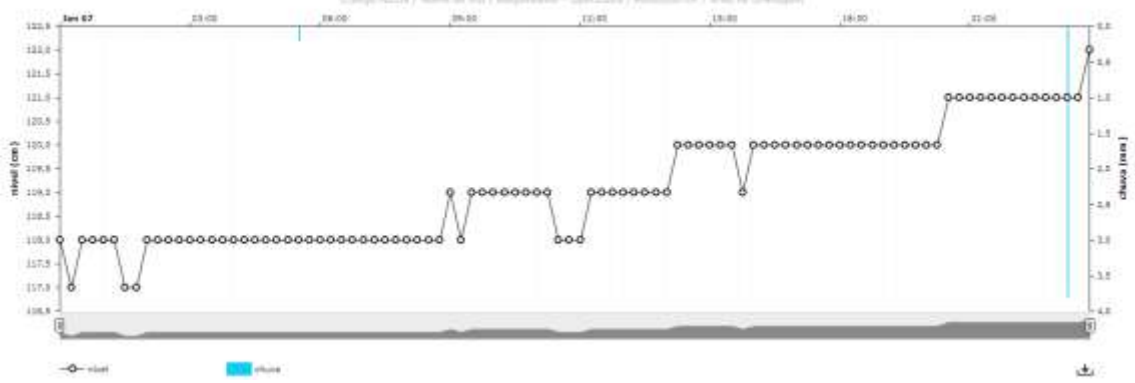
BOLETIM DE MONITORAMENTO HIDROLÓGICO DE NÍVEL E CHUVA DIÁRIO

07/01/2018

Bacia	Data	Sub-Bacia	Código da estação	Município	Rio	Estação	Nível	Chuva	Condição
ATLÂNTICO, TRECHO NORTE/NORDESTE	07/01/18	Sub-bacia do Munim	33770000	Vargem Grande	Rio Iguará	IGUARÁ	194	0,8	Nível normal
			33730000	Vargem Grande	Rio Munim	MUNIM	24	0,4	Emergência seca
			33760000	São Benedito do Rio Preto	Rio Preto	SÃO BENEDITO	7	4	Emergência seca
		Sub-bacia do Itapecuru	33550000	Caxias	Rio Itapecuru	CAXIAS	20	5,2	Emergência seca
			33590000	Codó	Rio Itapecuru	CODÓ	47	2,4	Emergência seca
			33661000	Cantanhede - Pirapemas	Rio Pitoró	PIRITORÓ II	86	8,2	Emergência seca
		Sub-bacia do Mearim	33290000	Bacabal	Rio Mearim	BACABAL	122	4	Emergência seca
			33273000	Joselândia	Rio Flores	JOSELÂNDIA	237	1,6	Alerta seca
			33281000	Pedreiras	Rio Mearim	PEDREIRAS II	160	8,6	Emergência seca
			33260000	Santa Vitória	Rio Mearim	SANTA VITÓRIA	40	0,6	Alerta seca
			33380000	Aratoí Grande	Rio Grajaú	ARATOÍ GRANDE	25	77,6	Emergência seca
			33321000	Grajaú	Rio Grajaú	GRAJAU II	0	0	Manutenção




33290000 - BACABAL / RIO MEARIM / ANA / CPRM / BACABAL-MA / 25500KM²



33321000 - GRAJAU II / RIO GRAJAU / ANA / CPRM / GRAJAU-MA / 4510KM²



33380000 - ARATOÍ GRANDE / RIO GRAJAU / ANA / CPRM / BELA VISTA DO MARANHÃO-MA / 20300KM²



33550000 - CAXIAS / RIO ITAPECURU / ANA / CPRM / CAXIAS-MA / 32700KM²



33590000 - CODÓ / RIO ITAPECURU / ANA / CPRM / CODÓ-MA / 37200KM²

