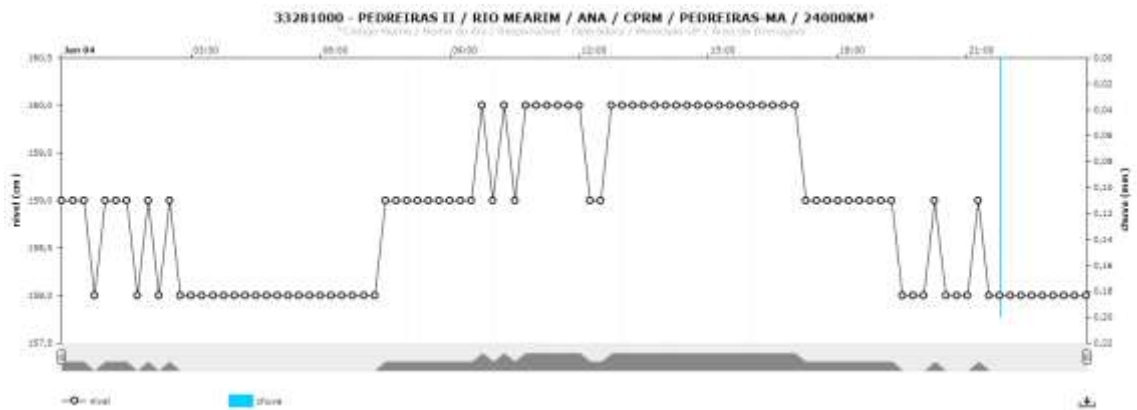
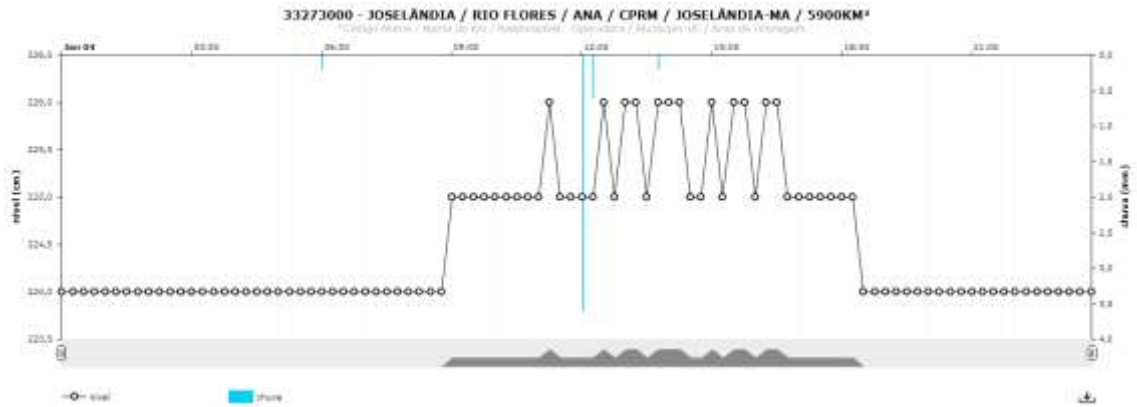
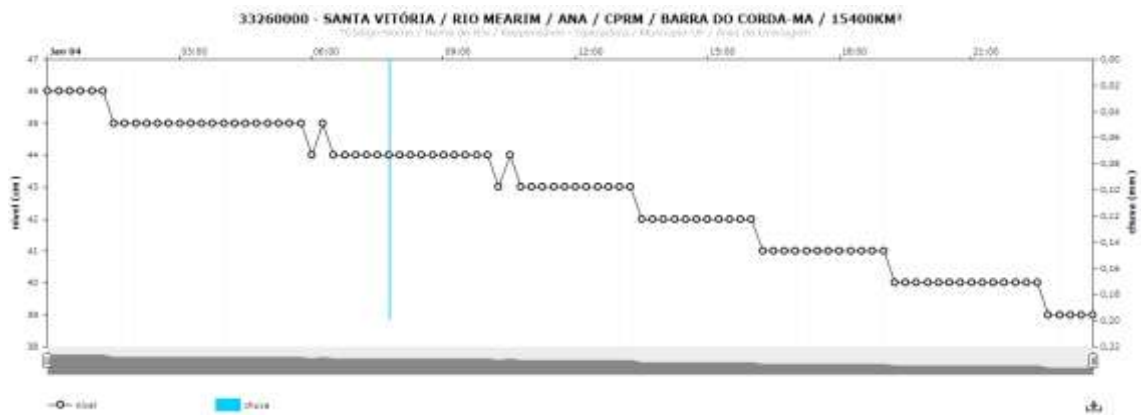


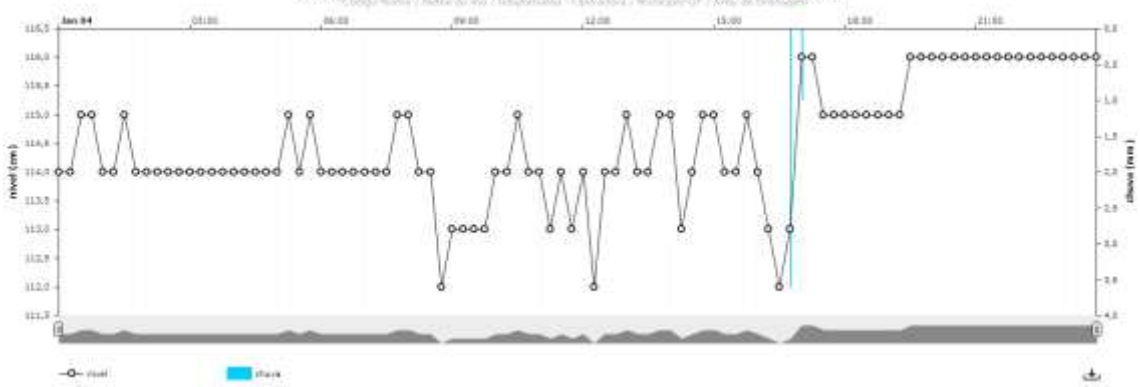
BOLETIM DE MONITORAMENTO HIDROLÓGICO DE NÍVEL E CHUVA DIÁRIO

04/01/2018

Bacia	Data	Sub-Bacia	Código da estação	Município	Rio	Estação	Nível	Chuva	Condição
ATLÂNTICO, TRECHO NORTE/NORDESTE	04/01/18	Sub-bacia do Munim	33770000	Vargem Grande	Rio Iguará	IGUARÁ	137	0	Alerta seca
			33730000	Vargem Grande	Rio Munim	MUNIM	21	0	Emergência seca
			33760000	São Benedito do Rio Preto	Rio Preto	SÃO BENEDITO	-13	0	Emergência seca
		Sub-bacia do Itapecuru	33550000	Caxias	Rio Itapecuru	CAXIAS	46	43,2	Nível normal
			33590000	Codó	Rio Itapecuru	CODÓ	35	3,2	Emergência seca
			33661000	Cantanhede - Pirapemas	Rio Pitoró	PIRITORÓ II	82	0	Emergência seca
		Sub-bacia do Mearim	33290000	Bacabal	Rio Mearim	BACABAL	116	4,6	Emergência seca
			33273000	Joselândia	Rio Flores	JOSELÂNDIA	226	4,6	Emergência seca
			33281000	Pedreiras	Rio Mearim	PEDREIRAS II	160	0,2	Emergência seca
			33260000	Santa Vitória	Rio Mearim	SANTA VITÓRIA	46	0,2	Nível normal
			33380000	Aratoí Grande	Rio Grajaú	ARATOÍ GRANDE	14	15	Emergência seca
			33321000	Grajaú	Rio Grajaú	GRAJAU II	0	0	Manutenção



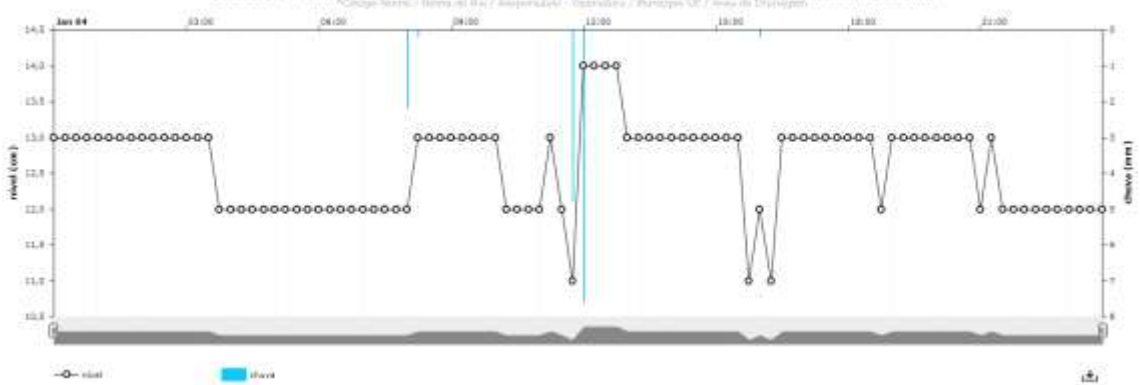
33290000 - BACABAL / RIO MEARIM / ANA / CPRM / BACABAL-MA / 25500KM²



33321000 - GRAJAU II / RIO GRAJAU / ANA / CPRM / GRAJAU-MA / 4510KM²



33380000 - ARATÓI GRANDE / RIO GRAJAU / ANA / CPRM / BELA VISTA DO MARANHÃO-MA / 20300KM²



33550000 - CAXIAS / RIO ITAPECURU / ANA / CPRM / CAXIAS-MA / 32700KM²



33590000 - CODÓ / RIO ITAPECURU / ANA / CPRM / CODÓ-MA / 37200KM²

